

ZARZĄDZENIE NR 76/2021
WÓJTA GMINY BROJCE

z dnia 18 sierpnia 2021 r.

w sprawie przyjęcia Gminnej Ewidencji Zabytków

Na podstawie art. 7 ust. 1 pkt 9 i art. 30 ust. 1 ustawy z dnia 8 marca 1990r. o samorządzie gminnym (t.j . Dz. U. z 2021 r. poz. 1372) oraz art. 22 ust. 4 i 5 ustawy z dnia 23 lipca 2003 r. o ochronie zabytków i opiece nad zabytkami (t. j. Dz. U. z 2021 r. poz. 710 ze zm.) w porozumieniu z Zachodniopomorskim Wojewódzkim Konserwatorem Zabytków w Szczecinie zarządzam, co następuje:

§ 1. 1. Przyjmuję Gminną Ewidencję Zabytków Gminy Brojce zwaną dalej „Ewidencją”.

2. Ewidencja ma charakter zbioru otwartego i podlegać będzie aktualizacji.

3. Aktualizacja Ewidencji, polegająca na włączeniu lub wyłączeniu z niej obiektów, następować będzie zarządzeniem Wójta Gminy Brojce, po uprzednim uzyskaniu akceptacji Zachodniopomorskiego Wojewódzkiego Konserwatora Zabytków w Szczecinie dla wprowadzonych zmian.

§ 2. Wykaz obiektów wpisanych do Ewidencji położonych na terenie gminy Brojce stanowią załączniki do niniejszego zarządzenia:

1) Załącznik nr 1 – wykaz zabytków nieruchomości wpisanych do Gminnej Ewidencji Zabytków Gminy Brojce.

2) Załącznik nr 2 – karty adresowe zabytków nieruchomości wpisanych do rejestru zabytków, włączonych do wojewódzkiej ewidencji zabytków i wyznaczonych przez wójta Gminy Brojce.

§ 3. Zarządzenie wraz z załącznikami podlega publikacji w Biuletynie Informacji Publicznej Urzędu Gminy Brojce.

§ 4. Zarządzenie wchodzi w życie z dniem podpisania.

Wójt Gminy Brojce

Wykaz zabytków nieruchomych wpisanych do Gminnej Ewidencji Zabytków Gminy Brojce

Nr karty	Obiekt	Adres	Datowanie	Forma ochrony
1	Cmentarz przykościelny	Bielikowo	XV w.	Rejestr zabytków
2	Cmentarz śródpolny	Bielikowo	1940 r.	WEZ
3	Kościół	Bielikowo	XV w., przebudowany w XIX w.	Rejestr zabytków
4	Młyn wodny	Bielikowo 46	2. poł. XIX w.	WEZ
5	Cmentarz przykościelny	ul. Parkowa, Brojce	2. poł. XV w.	Rejestr zabytków
6	Cmentarz śródpolny	ul. Młyńska, Brojce	pocz. XX w.	WEZ
7	Chałupa	ul. Długa 5, Brojce	2. poł. XIX w.	WEZ
8	Chałupa	ul. Długa 44, Brojce	poł. XIX w.	WEZ
9	Kościół	ul. Parkowa, Brojce	poł. XV w.	Rejestr zabytków
10	Młyn	ul. Młyńska 4, Brojce	2. ćw. XX w.	WEZ
11	Most drogowy	DW 105, Brojce	1904 r.	GEZ
12	Dwór	ul. Parkowa 6, Brojce	1. poł. XIX w.	WEZ
13	Dwór	ul. Parkowa 7, Brojce	2. poł. XIX w.	WEZ
14	Pałacyk	ul. Parkowa 9, Brojce	kon. XIX w.	WEZ
15	Organistówka	ul. Parkowa br. nr, Brojce	poł. XIX w.	WEZ
16	Pomnik wojenny	Brojce	1. 30. XX w.	GEZ
17	Stodoła	ul. Długa 5, Brojce	2. poł. XIX w.	WEZ
18	Zespół folwarczny	Brojce	XVIII w. bud. XVIII w. kon. XIX w.	WEZ
19	Zespół folwarczny	Cieszyce	pocz. XIX w.	WEZ
20	Chałupa (26) w zespole folwarcznym	Dargosław 1	pocz. XX w.	WEZ
21	Cmentarz I wojenny	Dargosław	1945 r.	WEZ
22	Cmentarz II	Dargosław	pocz. XX w.	WEZ
23	Cmentarz III	Dargosław	XV w.	WEZ
24	Pałac	Dargosław 18	1890 r.	Rejestr zabytków
25	Park	Dargosław	XVIII/XIX w.	Rejestr zabytków
26	Pomnik wojenny	Dargosław	1. 30. XX w.	GEZ
27	Zespół folwarczny	Dargosław	XVIII w., bud. XIX/XX w.	WEZ

28	Chałupa	Darzewo 2	poł. XIX w.	WEZ
29	Cmentarz	Darzewo	pocz. XX w.	WEZ
30	Pałac	Darzewo 10	1. ćw. XX w.	WEZ
31	Zespół folwarczny	Darzewo	pocz. XX w.	WEZ
32	Obora (2) w zespole	Grąd	pocz. XX w.	WEZ
33	Zespół folwarczny	Grąd	XIX/XX w.	WEZ
34	Zespół folwarczny	Karwin	1835 r.	WEZ
35	Chałupa (5) w zespole	Kiełpino 51	kon. XIX w.	WEZ
36	Cmentarz przykościelny	Kiełpino	XV w.	Rejestr zabytków
37	Cmentarz śródpolny	Kiełpino	1920r.	WEZ
38	Dawna plebania	Kiełpino 33	XIX/XX w.	WEZ
39	Kościół	Kiełpino	XV w. przeb. XVIII w.	Rejestr zabytków
40	Młyn	Kiełpino 65	kon. XIX w.	WEZ
41	Obora (2) w zespole	Kiełpino 50	kon. XIX w.	WEZ
42	Pomnik wojenny	Kiełpino	1. 30. XX w.	GEZ
43	Zespół folwarczny	Kiełpino	XIX/XX w.	WEZ
44	Dwór	Łatno 5	pocz. XIX w., 1. 10. XX w.	Rejestr zabytków
45	Zespół folwarczny	Łatno	XVIII w., budynki XIX/XX w.	WEZ
46	Cmentarz śródpolny	Mołstowo	poł. XIX w.	WEZ
47	Park	Mołstowo	XIX w.	Rejestr zabytków
48	Zespół folwarczny	Mołstowo	XVIII w., poł. XIX w.	WEZ
49	Chałupa (5) w zespole	Pruszcz 9, 9a	1910 r.	WEZ
50	Cmentarz przykościelny	Pruszcz	XVI w.	WEZ
51	Kościół	Pruszcz	poł. XVI w.	Rejestr zabytków
52	Zespół folwarczny	Pruszcz	pocz. XX w.	WEZ
53	Cmentarz	Przybiernowo	pocz. XX w.	WEZ
54	Park	Przybiernowo	2. poł. XIX w.	WEZ
55	Zespół folwarczny	Przybiernowo	1. poł. XIX w.	WEZ
56	Zespół folwarczny	Raciborów	1. ćw. XX w.	WEZ
57	Cmentarz śródpolny	Smokęcino	pocz. XX w.	WEZ
58	Gorzelnia w zespole	Smokęcino 8	kon. XIX w.	WEZ
59	Zespół folwarczny	Smokęcino	bud. pocz.. XX w.	WEZ
60	Cmentarz śródpolny	Stołąż	poł. XIX w.	WEZ

61	Park	Stołaż	pocz. XVIII w.	Rejestr zabytków
62	Zespół folwarczny	Stołaż	XVIII w., bud. pocz.. XX w.	WEZ
63	Cmentarz II	Strzykocin	pocz. XX w.	WEZ
64	Cmentarz I	Strzykocin	2. poł. XIX w.	WEZ
65	Park	Strzykocin	2. poł. XIX w.	Rejestr zabytków
66	Zespół folwarczny	Strzykocin	XVIII w., bud. pocz. XIX w., pocz. XX w.	WEZ
67	Cmentarz śródpolny	Tapadły	poł. XIX w.	WEZ
68	Park	Tapadły	pocz. XIX w.	Rejestr zabytków
69	Pomnik wojenny	Tapadły	1. 30. XX w.	GEZ
70	Zespół folwarczny	Tapadły	XVIII w., bud. XIX/XX w.	WEZ
71	Dwór	Uniestowo	1840-41 r., 1. ćw. XX w.	Rejestr zabytków
72	Park	Uniestowo	2 . poł. XIX w.	Rejestr zabytków
73	Zespół folwarczny	Uniestowo	1840 r., bud. pocz. XX w.	WEZ
74	Chałupa sześciorek (28) w zespole	Żukowo 16	1. 20. XX w.	WEZ
75	Chałupa czworak (34) w zespole	Żukowo 5	1. 20. XX w.	WEZ
76	Chałupa czworak (35) w zespole	Żukowo 6	1. 20. XX w.	WEZ
77	Chałupa sześciorek (51) w zespole	Żukowo 10	1. 20. XX w.	WEZ
78	Chałupa dwójak (54) w zespole	Żukowo 9	1. 20. XX w.	WEZ
79	Cmentarz śródpolny	Żukowo	XIX/XX w.	WEZ
80	Stajnia (2, 3) w zespole	Żukowo	ok. 1905 r.	WEZ
81	Stajnia (5) w zespole	Żukowo	ok. 1915 r.	WEZ
82	Stajnia (16) w zespole	Żukowo	ok. 1920 r.	WEZ
83	Stajnia z magazynem (19) w zespole	Żukowo	kon. XIX w.	WEZ
84	Zespół folwarczny	Żukowo	pocz. XIX w.	WEZ

Załącznik Nr 2 do zarządzenia Nr 76/2021

Wójta Gminy Brojce z dnia 18 sierpnia 2021 r.

Karty adresowe zabytków nieruchomych wpisanych do rejestru zabytków, włączonych do wojewódzkiej ewidencji zabytków i wyznaczonych przez Wójta Gminy Brojce.

<p>GEZ 1</p>	<p>KARTA ADRESOWA ZABYTKU</p>		<p>3. Miejscowość Bielikowo</p>
<p>1 . Nazwa Cmentarz przykościelny</p>		<p>2 . Czas powstania XV w.</p>	<p>4. Adres Bielikowo, 72-304 Brojce dz. nr 95</p>
<p>7. Fotografia z opisem wskazującym orientację w stosunku do sąsiednich terenów lub stron świata albo mapa zaznaczonym stanowiskiem archeologicznym</p>			<p>5. Przynależność administracyjna Województwo: zachodniopomorskie Powiat: gryficki Gmina: Brojce</p>
		<p>6. Formy ochrony Nr i data wpisania do rejestru 1125 data 13.07.2012, nr decyzji DZ.5130.15.2012.AR</p>	
<p>Widok na północny-zachód</p>			

8. Opis, historia i wartości

Powierzchnia wynosi 0,27 ha. Obiekt posiada regularny charakter rozplanowania. Pierwotny układ kwater oraz mogił są obecnie zatarte. Cmentarz otacza mur ogrodzeniowy wzniesiony zapewne przed XVII wiekiem, o długości ok. 180 m, wykonany jest on z głazów narzutowych i ciosów. Na terenie cmentarnym rośnie pięć jesionów, trzy jawory i dwa dęby. Obiekt obecnie nie istnieje. Groby i nagrobki po 1945 roku były systematycznie dewastowane i zaniedbywane. W 1974 oraz w 1976 roku ostatecznie zlikwidowano zachowane pozostałości cmentarza, a „odzyskane” elementy nagrobków wykorzystano do uzupełnienia muru okalającego teren przykościelny, niektóre z nich zaś sprzedano właścicielom zakładów kamieniarskich. Największa liczba elementów dawnych nagrobków znajduje się w południowej oraz wschodniej części wspomnianego muru. Obecnie na terenie dawnej nekropoli znajduje się jedna płyta nagrobna.

9. Stan zachowania i postulaty dotyczące konserwacji

Układ kwater i mogił zatarty, nagrobki i podstawy krzyży wtórnie wykorzystane do naprawy muru okalającego nekropolię. Zachowała się jedna płyta nagrobna: Gertrud Tietz ur. 26. 7. 1924, zm. 10. 2. 1935. Zaleca się bieżące utrzymanie zieleni.

10. Wykonanie karty (autor, data i podpis)

Jacek Kuczkowski 15.01.2020

11. Zatwierdzenie karty i podpis wojewódzkiego konserwatora zabytków

<p>GEZ 2</p>	<p>KARTA ADRESOWA ZABYTKU</p>		<p>3. Miejscowość Bielikowo</p>
<p>1 . Nazwa Cmentarz śródpolny</p>		<p>2 . Czas powstania 1940 r.</p>	<p>4. Adres Bielikowo, 72-304 Brojce dz. nr 114</p>
<p>7. Fotografia z opisem wskazującym orientację w stosunku do sąsiednich terenów lub stron świata albo mapa zaznaczonym stanowiskiem archeologicznym</p> <div data-bbox="114 598 853 1158"> </div> <div data-bbox="864 598 1469 1158"> </div> <p>Widok na północny-wschód</p>			<p>5. Przynależność administracyjna Województwo: zachodniopomorskie Powiat: gryficki Gmina: Brojce</p> <p>6. Formy ochrony WEZ</p>

8. Opis, historia i wartości

Cmentarz znajduje się na południowym obrzeżu wsi, przy drodze prowadzącej do Brojc i Pruszcza. Nekropolia założona została w 1940 roku. Powierzchnia obiektu wynosi 0,30 ha. Obecnie jest to gminny Cmentarz Komunalny. Posiada regularny charakter rozplanowania z zachowaną dawną granicą obiektu. Jednakże rozplanowanie kwater, nagrobków i mogił uległo zatarciu. Udało się zarejestrować tylko jedną mogiłę sprzed 1945 roku. Na zachowany drzewostan składają się: dwa żywotniki zachodnie, dwa głogi, jeden dąb oraz 42 świerki, które rosną w szpalerach wyznaczających granice cmentarza.

9. Stan zachowania i postulaty dotyczące konserwacji

Stan zachowania dobry, współczesne mogiły. Brak zagrożeń. Zaleca się bieżące utrzymanie zieleni i monitorowanie stanu fitosanitarnego drzew.

10. Wykonanie karty (autor, data i podpis)

Jacek Kuczkowski 24.01.2020

11. Zatwierdzenie karty i podpis wojewódzkiego konserwatora zabytków

<p>GEZ 3</p>	<p>KARTA ADRESOWA ZABYTKU</p>		<p>3. Miejscowość Bielikowo</p>
<p>1 . Nazwa Kościół ewangelicki (obecnie katolicki)</p>		<p>2 . Czas powstania XV w., przebudowany w XIX w.</p>	<p>4. Adres Bielikowo, 72-304 Brojce dz. nr 95</p>
<p>7. Fotografia z opisem wskazującym orientację w stosunku do sąsiednich terenów lub stron świata albo mapa zaznaczonym stanowiskiem archeologicznym</p>			<p>5. Przynależność administracyjna Województwo: zachodniopomorskie Powiat: gryficki Gmina: Brojce</p>
			<p>6. Formy ochrony Nr i data wpisania do rejestru 1125, data 13.07.2012, nr decyzji DZ.5130.15.2012.AR</p>
<p>Widok na elewację południową</p>			

8. Opis, historia i wartości

Świątynia wzniesiona w XV wieku. Była co najmniej dwukrotnie przebudowywana; w fazie pierwszej (pocz. XIX w.) korpus nawowy wydłużono w kierunku zachodnim o 5 m i dostawiono wieżę; w fazie drugiej (4. ćw. XIX w.) przemurowano okna i attykowe zwieńczenie zakrystii. Świątynia salowa bez wyodrębnionego prezbiterium, wschodnia część zamknięta pięciobocznie, po stronie zachodniej czterokondygnacyjna wieża. Kościół posadowiony na fundamencie kamiennym, ściany murowane z kamienia polnego i łamanego oraz cegły ceramicznej. Dach pokryty dachówką ceramiczną, karpiówką. Zabytek posiada wartość historyczną, naukową, artystyczną, emocjonalną.



9. Stan zachowania i postulaty dotyczące konserwacji

Stan zachowania dobry, świątynia użytkowana. Zaleca się konserwację stolarki drzwiowej.

10. Wykonanie karty (autor, data i podpis)

Jacek Kuczkowski 24.02.2020

11. Zatwierdzenie karty i podpis wojewódzkiego konserwatora zabytków

<p>GEZ 4</p>	<p>KARTA ADRESOWA ZABYTKU</p>		<p>3. Miejscowość Bielikowo</p>
<p>1 . Nazwa Młyn wodny</p>		<p>2 . Czas powstania 2. poł. XIX w.</p>	<p>4. Adres Bielikowo 46, 72-304 Brojce dz. nr 48/10</p>
<p>7. Fotografia z opisem wskazującym orientację w stosunku do sąsiednich terenów lub stron świata albo mapa zaznaczonym stanowiskiem archeologicznym</p>			<p>5. Przynależność administracyjna Województwo: zachodniopomorskie Powiat: gryficki Gmina: Brojce</p>
			<p>6. Formy ochrony WEZ</p>
<p>Widok od strony południowo-wschodniej</p>			

8. Opis, historia i wartości

Budynek młyna wzniesiony w latach 60/70. XIX w. w północnej części wsi, na południowym brzegu rzeki Mołstowy. Rzut młyna na planie prostokąta. Budynek dwukondygnacyjny, posadowiony na kamiennym fundamencie. Ściany obwodowe wymurowane z cegły ceramicznej. Dach czterospadowy – kopertowy pokryty współczesną dachówką ceramiczną. Wartość historyczna.

9. Stan zachowania i postulaty dotyczące konserwacji

Stan zachowania dobry. Zmiana funkcji z produkcyjnej na mieszkalną, wtórny podział wnętrza, termomodernizacja zakryła oryginalną ceglana fakturę ścian zewnętrznych. Przemurowanie otworów okiennych. Zmiana konstrukcji dachu. Brak urządzeń młyńskich.

10. Wykonanie karty (autor, data i podpis)

Jacek Kuczkowski 24.02.2020

11. Zatwierdzenie karty i podpis wojewódzkiego konserwatora zabytków

<p>GEZ 5</p>	<p>KARTA ADRESOWA ZABYTKU</p>		<p>3. Miejscowość</p> <p>Brojce</p>
<p>1 . Nazwa</p> <p>Cmentarz przykościelny</p>		<p>2 . Czas powstania</p> <p>2. poł. XV w.</p>	<p>4. Adres</p> <p>ul. Parkowa br. nr, 72-304 Brojce</p> <p>dz. nr 265</p>
<p>7. Fotografia z opisem wskazującym orientację w stosunku do sąsiednich terenów lub stron świata albo mapa zaznaczonym stanowiskiem archeologicznym</p>			<p>5. Przynależność administracyjna</p> <p>Województwo: zachodniopomorskie</p> <p>Powiat: gryficki</p> <p>Gmina: Brojce</p>
<div data-bbox="98 632 952 1118" data-label="Image"> </div> <div data-bbox="967 632 1480 1118" data-label="Image"> </div> <p data-bbox="98 1158 474 1187">Widok od północnego-zachodu</p>			<p>6. Formy ochrony</p> <p>Nr i data wpisania do rejestru 1100, data 13.07.2012, nr decyzji DZ.5130.12.2012.AR</p>

8. Opis, historia i wartości

Cmentarz założony został w 2. połowie XV wieku. Powierzchnia obiektu wynosi 0,27 ha. Rozplanowanie cmentarza było regularne. Granice pierwotnego układu przestrzennego zmienione zostały w części północnej i zachodniej. Zostały one po 1945 r. przesunięte bliżej kościoła. Na posesji sąsiadującej bezpośrednio z terenem kościelnym od północy widoczne są bowiem fundamenty mogiły oraz bezładnie porzucane nagrobki, od zachodu zaś część pierwotnej działki kościelnej została zagospodarowana na potrzeby chodnika. Układ poszczególnych kwater oraz nagrobków uległ zatarciu. Na terenie obiektu znajduje się tylko jeden nagrobek, przeniesiony z cmentarza śródpolnego w Brojcach, upamiętniający dwóch zmarłych. Na zachowany drzewostan składają się po jednym okazie: lipy, jesionu, żywotnika zachodniego, klonu oraz buka.

9. Stan zachowania i postulaty dotyczące konserwacji

Układ kwater i mogił zatarty. Zachowały się dwa ceglane słupki bramki od strony wschodniej. Zaleca się bieżące utrzymanie zieleni i monitorowanie stanu fitosanitarnego drzew.



10. Wykonanie karty (autor, data i podpis)

Jacek Kuczkowski 15.02.2020



11. Zatwierdzenie karty i podpis wojewódzkiego konserwatora zabytków

<p>GEZ 6</p>	<p>KARTA ADRESOWA ZABYTKU</p>		<p>3. Miejscowość</p> <p>Brojce</p>
<p>1 . Nazwa</p> <p>Cmentarz śródpolny</p>		<p>2 . Czas powstania</p> <p>pocz. XX w.</p>	<p>4. Adres</p> <p>ul. Młyńska, 72-304 Brojce</p> <p>dz. nr 96</p>
<p>7. Fotografia z opisem wskazującym orientację w stosunku do sąsiednich terenów lub stron świata albo mapa zaznaczonym stanowiskiem archeologicznym</p>			<p>5. Przynależność administracyjna</p> <p>Województwo: zachodniopomorskie</p> <p>Powiat: gryficki</p> <p>Gmina: Brojce</p>
<div style="display: flex; justify-content: space-around;">   </div> <p>Widok z głównej alei w kierunku północnym</p>			<p>6. Formy ochrony</p> <p>WEZ</p>

<p>8. Opis, historia i wartości</p> <p>Cmentarz położony jest na obrzeżu wsi przy skrzyżowaniu dróg wiodących do Strzykocina oraz w kierunku Kiełpina. Nekropolia założona została na początku XX w. Powierzchnia obiektu, stanowiącego czynny Cmentarz Komunalny, w dzisiejszych granicach, wynosi 0,80 ha. Obiekt posiada regularny charakter rozplanowania. Granica zachodnia i wschodnia powtarzają dawny układ przestrzenny. Granica południowa, wyznaczona skarpą obsadzoną szpalerem świerków, została przesunięta w 2. połowie XX wieku o ok. 30 m bliżej drogi prowadzącej do Strzykocina. Cmentarz ma układ wielokwaterowy, z tym że układ rzędów i mogił jest współczesny. Historyczna charakterystyka tego obiektu jest niemożliwa z powodu jego całkowitego zdewastowania. Wszystkie nagrobki przedwojenne zostały w latach 1986-87 zlikwidowane. Pomniki nagrobne wyrzucono na peryferie przestrzeni cmentarnej, gdzie systematycznie przykrywane są warstwą śmieci. Na zachowany drzewostan składa się jeden dąb, dwa buki. Na końcu głównego ciągu komunikacyjnego znajduje się fragment alei lipowej składającej się obecnie z 10 drzew. W roku 2009 z inicjatywy Urzędu Gminy przeprowadzono akcję oczyszczenia reliktywów dawnego cmentarza. Nagrobki przewiezione zostały na teren cmentarza w Stołężu. W 2020 r. z odnalezionych nagrobków utworzono lapidarium.</p>	<p>9. Stan zachowania i postulaty dotyczące konserwacji</p> <p>Stan zachowania dobry.</p>	
	<p>10. Wykonanie karty (autor, data i podpis)</p> <p>Jacek Kuczkowski 15.01.2020</p>	<p>11. Zatwierdzenie karty i podpis wojewódzkiego konserwatora zabytków</p>

<p>GEZ 7</p>	<p>KARTA ADRESOWA ZABYTKU</p>		<p>3. Miejscowość</p> <p>Brojce</p>
<p>1 . Nazwa</p> <p>Chałupa</p>	<p>2 . Czas powstania</p> <p>2. poł. XIX w.</p>	<p>4. Adres</p> <p>ul. Długa 5, 72-304 Brojce</p> <p>dz. nr 71/2</p>	
<p>7. Fotografia z opisem wskazującym orientację w stosunku do sąsiednich terenów lub stron świata albo mapa zaznaczonym stanowiskiem archeologicznym</p>			<p>5. Przynależność administracyjna</p> <p>Województwo: zachodniopomorskie</p> <p>Powiat: gryficki</p> <p>Gmina: Brojce</p>
<div style="display: flex; justify-content: space-around;">   </div>			<p>6. Formy ochrony</p> <p>WEZ</p>

<p>8. Opis, historia i wartości</p> <p>Chałupa na planie prostokąta, parterowa, nakryta dachem dwuspadowym. Ściany o konstrukcji szkieletowej. Budynek charakterystyczny dla zabudowy chłopskiej, stanowi element zamkniętej zabudowy czworobocznej. Posiada wartość historyczną.</p>	<p>9. Stan zachowania i postulaty dotyczące konserwacji</p> <p>Stan zachowania dobry. Zaleca się przegląd dachu, rynien i rur spustowych.</p>	
	<p>10. Wykonanie karty (autor, data i podpis)</p> <p>Jacek Kuczkowski 28.02.2020</p>	<p>11. Zatwierdzenie karty i podpis wojewódzkiego konserwatora zabytków</p>

<p>GEZ 8</p>	<p>KARTA ADRESOWA ZABYTKU</p>		<p>3. Miejscowość Brojce</p>
<p>1 . Nazwa Chałupa</p>		<p>2 . Czas powstania poł. XIX w.</p>	<p>4. Adres ul. Duga 44, 72+304 Brojce dz. nr 466</p>
<p>7. Fotografia z opisem wskazującym orientację w stosunku do sąsiednich terenów lub stron świata albo mapa zaznaczonym stanowiskiem archeologicznym</p>			<p>5. Przynależność administracyjna Województwo: zachodniopomorskie Powiat: gryficki Gmina: Brojce</p>
			<p>6. Formy ochrony WEZ</p>
<p>Widok od ulicy Długiej</p>			

8. Opis, historia i wartości

Budynek założony na planie prostokąta, częściowo podpiwniczony, dwutraktowy. Ściany o konstrukcji szkieletowej z wypełnieniem glinianym – otynkowany. Dach naczółkowy pokryty dachówka cementową. Chałupa prezentuje typ szerokofrontowego budynku mieszkalnego wzniesionego przez w miarę zamożnego gospodarza. Chałupa wraz z zabudowaniami posiada dużą wartość historyczną.

9. Stan zachowania i postulaty dotyczące konserwacji

Obiekt zaniedbany. Brak bieżącego remontu i przeglądów. Brak bieżącej konserwacji elementów konstrukcyjnych (podwaliny, słupy, rygle, zastrzały), destrukcja wypełnień pól (glinianych i ceglanych). Zaleca się kapitalny remont.

10. Wykonanie karty (autor, data i podpis)

Jacek Kuczkowski 16.01.2020

11. Zatwierdzenie karty i podpis wojewódzkiego konserwatora zabytków

<p>GEZ 9</p>	<p>KARTA ADRESOWA ZABYTKU</p>		<p>3. Miejscowość Brojce</p>
<p>1 . Nazwa Kościół</p>		<p>2 . Czas powstania poł. XV w., przeb. 1619, 1866, 1909, 1989/90</p>	<p>4. Adres ul. Parkowa, 72-304 Brojce dz. nr 265</p>
<p>7. Fotografia z opisem wskazującym orientację w stosunku do sąsiednich terenów lub stron świata albo mapa zaznaczonym stanowiskiem archeologicznym</p>			<p>5. Przynależność administracyjna Województwo: zachodniopomorskie Powiat: gryficki Gmina: Brojce</p>
<div style="display: flex; justify-content: space-around;">   </div> <p>Widok na elewację południową</p>			<p>6. Formy ochrony Nr i data wpisania do rejestru 1100, data 22.02.1958, nr decyzji Kl.V.-0/16/58</p>

8. Opis, historia i wartości

Świątynia znajduje się w centrum wsi. Późnogotycki kościół parafialny pw. Najświętszego Serca Pana Jezusa – datowany jest na 2. połowę XV w. Świątynia orientowana, pierwotnie salowa (jednoprzestrzenna), założona na rzucie prostokąta zamknięta trójbocznym prezbiterium. Nawa oraz prezbiterium przekryta stropem drewnianym. Kościół zbudowany z kamieni polnych i ciosów oraz cegły (szczyt zachodni, oboknia). W 1619 r. wzniesiono przy szczycie zachodnim drewnianą dzwonnice. Kościół remontowany i przebudowany w 1866 r. Zmieniono wówczas kształt okien na ostrołukowy, wymieniono szalowanie dzwonnicy, naprawiono więźbę dachową. W 1909 r. dostawiono prostopadłe, do elewacji północnej, kaplicę północną (pod nią krypta) oraz południową. W latach 1989-90 kościół ponownie rozbudowano. Dostawiono prostopadłe do elewacji południowej i północnej duże kaplice w formie transeptu. Korpus nawowy i transept nakryte dachami siodłowymi. Wewnątrz kościoła znajduje się renesansowa chrzcielnica z 1. ćwierci XVII w., ufundowana przez rodzinę von Manteuffe. W prezbiterium stoi barokowy ołtarz z XVIII w. Na emporze zachodniej znajdują się organy (nr 606). Zbudowane zostały w 1910 r. przez szczecińską firmę Grüneberg. Kościół posiada wartość historyczną, artystyczną, emocjonalną.


9. Stan zachowania i postulaty dotyczące konserwacji

Stan zachowania dobry. Zawilgocenie murów i stropów w korpusie głównym oraz w kaplicach bocznych.

10. Wykonanie karty (autor, data i podpis)

Jacek Kuczkowski 15.02.2020

11. Zatwierdzenie karty i podpis wojewódzkiego konserwatora zabytków

<p>GEZ 10</p>	<p>KARTA ADRESOWA ZABYTKU</p>		<p>3. Miejscowość</p> <p>Brojce</p>
<p>1 . Nazwa</p> <p>Młyn</p>		<p>2 . Czas powstania</p> <p>2. ćw. XX w.</p>	<p>4. Adres</p> <p>ul. Młyńska 4, 72-304 Brojce</p>
<p>7. Fotografia z opisem wskazującym orientację w stosunku do sąsiednich terenów lub stron świata albo mapa zaznaczonym stanowiskiem archeologicznym</p>		<p>dz. nr 102/3</p>	
		<p>5. Przynależność administracyjna</p> <p>Województwo: zachodniopomorskie</p> <p>Powiat: gryficki</p> <p>Gmina: Brojce</p>	
<p>Widok na elewację południową i wschodnią</p>		<p>6. Formy ochrony</p> <p>WEZ</p>	



8. Opis, historia i wartości

Młyn powstał w 1750 roku. Pierwszym właścicielem był Franz von Lettow. Kolejnym został jego siostrzeniec Bogislaw von Steinkeller. W 1828 roku młyn przejął starszy syn Bogislawa – Georg von Steinkeller. Następnym właścicielem młyna oraz 30 h ziemi, w 1862 roku zostaje młodszy syn. W latach 20. XX w. przebudowano część produkcyjną. Wzniesiono wówczas trój kondygnacyjny budynek ze strychem. Ściany wymurowane z cegły ceramicznej. Po II wojnie światowej młyn prowadził prywatny właściciel. Podobnie jak młyn w Motstówku, młyn brojecki został przejęty przez Gminną Spółdzielnię Samopomoc Chłopska. Budynek do końca lat 80. XX pełnił funkcję skupu zboża. Obecnie jest dzierżawiony. Młyn posiada wartość historyczną.




9. Stan zachowania i postulaty dotyczące konserwacji

Stan zachowania dobry – zaniedbany. Zdekompletowana stolarka okienna, brak urządzeń młyńskich, ubytki dachówek. Zalecany remont – zabezpieczenie otworów okiennych naprawa dachu.

10. Wykonanie karty (autor, data i podpis)

Jacek Kuczkowski 10.02.2020

11. Zatwierdzenie karty i podpis wojewódzkiego konserwatora zabytków

<p>GEZ 11</p>	<p>KARTA ADRESOWA ZABYTKU</p>		<p>3. Miejscowość</p> <p>Brojce</p>
<p>1 . Nazwa</p> <p>Most drogowy</p>		<p>2 . Czas powstania</p> <p>1904 r.</p>	<p>4. Adres</p> <p>Droga Wojewódzka 105, 72-304 Brojce</p> <p>dz. nr 54, 55, 327.</p>
<p>7. Fotografia z opisem wskazującym orientację w stosunku do sąsiednich terenów lub stron świata albo mapa zaznaczonym stanowiskiem archeologicznym</p>			<p>5. Przynależność administracyjna</p> <p>Województwo: zachodniopomorskie</p> <p>Powiat: gryficki</p> <p>Gmina: Brojce</p>
			<p>6. Formy ochrony</p>
<p>Widok od strony południowej</p> 	<p>Datownik w zworniku</p>		

--	--

8. Opis, historia i wartości

Most znajduje się w ciągu drogi wojewódzkiej nr 105 pomiędzy Brojcam i Kiełpinem. Stanowi przeprawę nad strugą Brodziec. Most trójprzęsłowy wykonany w technice żelbetonowej. Obiekt posiada wartość historyczną i naukową.

9. Stan zachowania i postulaty dotyczące konserwacji

Stan zachowania bardzo dobry.

10. Wykonanie karty (autor, data i podpis)

Jacek Kuczkowski 15.01.2020

11. Zatwierdzenie karty i podpis wojewódzkiego konserwatora zabytków

<p>GEZ 12</p>	<p>KARTA ADRESOWA ZABYTKU</p>		<p>3. Miejscowość</p> <p>Brojce</p>
<p>1 . Nazwa</p> <p>Dwór (ob. plebania)</p>		<p>2 . Czas powstania</p> <p>1. poł. XIX w.</p>	<p>4. Adres</p> <p>ul. Parkowa 6, 72-304 Brojce</p> <p>dz. nr 256</p>
<p>7. Fotografia z opisem wskazującym orientację w stosunku do sąsiednich terenów lub stron świata albo mapa zaznaczonym stanowiskiem archeologicznym</p> <div data-bbox="103 635 987 1161" data-label="Image"> </div> <p data-bbox="109 1198 593 1230">Widok na elewację frontową (północna)</p> <div data-bbox="1005 635 1480 1161" data-label="Image"> </div>			<p>5. Przynależność administracyjna</p> <p>Województwo: zachodniopomorskie</p> <p>Powiat: gryficki</p> <p>Gmina: Brojce</p>
			<p>6. Formy ochrony</p> <p>WEZ</p>

8. Opis, historia i wartości

Dwór wzniesiony w 1. poł. XIX w. Budynek na rzucie prostokąta z płytkim ryzalitem od północy, w którym znajduje się wejście główne. Układ wnętrz dwu i pół traktowy. Bryła plebanii zwarta, jednokondygnacyjna z użytkowym poddaszem i strychem. Ryzalit frontowy dwukondygnacyjny, nakryty płaskim daszkiem dwuspadowym. Fundamenty kamienne, ściany wzniesione z cegły ceramicznej, dach naczółkowy pokryty dachówką cementową. Dwór posiada wartość historyczną, naukową, artystyczną i emocjonalną.

9. Stan zachowania i postulaty dotyczące konserwacji

Stan dobry. Brak zagrożeń

10. Wykonanie karty (autor, data i podpis)

Jacek Kuczkowski 22.02.2020

11. Zatwierdzenie karty i podpis wojewódzkiego konserwatora zabytków

<p>GEZ 13</p>	<p>KARTA ADRESOWA ZABYTKU</p>		<p>3. Miejscowość</p> <p>Brojce</p>
<p>1 . Nazwa</p> <p>Dwór</p>		<p>2 . Czas powstania</p> <p>2. poł. XIX w.; oficyna XIX/XX w.</p>	<p>4. Adres</p> <p>ul. Parkowa 7, 72-304 Brojce</p> <p>dz. nr 263</p>
<p>7. Fotografia z opisem wskazującym orientację w stosunku do sąsiednich terenów lub stron świata albo mapa zaznaczonym stanowiskiem archeologicznym</p> <div data-bbox="94 638 1010 1157"> </div> <div data-bbox="1028 647 1480 1157"> </div> <p>Elewacja frontowa (północna)</p>			<p>5. Przynależność administracyjna</p> <p>Województwo: zachodniopomorskie</p> <p>Powiat: gryficki</p> <p>Gmina: Brojce</p>
			<p>6. Formy ochrony</p> <p>WEZ</p>

8. Opis, historia i wartości

Dwór wzniesiony został w 2. poł. XIX w. Przylega bezpośrednio od wschodu do obecnej plebanii. Budynki nie są ze sobą skomunikowane. Do elewacji wschodniej dworu przylega wzniesiona na przełomie XIX i XX w. oficyna. Budynek dworu założony na planie prostokąta. Pośrodku frontu wysunięty portyk arkadowy. Budynek główny podpiwniczony. Dwór parterowy z użytkowym poddaszem i strychem nakryty dwuspadowym dachem kryty dachówka cementową. W partii dachu nad portykiem umieszczona dwuspadowa nakryta wystawka. Budynek wzniesiony na kamiennym fundamencie i wysokim cokole z kamieni łamanych. Ściany wymurowane z cegły ceramicznej. Oficyna, węższa od dworu, założona na planie prostokąta z ryzalitem wejściowym od północy. Budowla parterowa, wzniesiona na wysokim kamiennym cokole. Ściany wymurowane z cegły ceramicznej, Dach jednospadowy kryty papą. Dwór z oficyna posiada wartość historyczną i naukową.

9. Stan zachowania i postulaty dotyczące konserwacji

Stan dobry. Brak zagrożeń. Remonty, adaptacje oraz podział pomiędzy kilku właścicieli zatarł dawny podział wewnątrz, przekute nowe otwory wejściowe, przemurwane okna i drzwi główne, termomodernizacja.

10. Wykonanie karty (autor, data i podpis)

Jacek Kuczkowski 10.01.2020

11. Zatwierdzenie karty i podpis wojewódzkiego konserwatora zabytków

<p>GEZ 14</p>	<p>KARTA ADRESOWA ZABYTKU</p>		<p>3. Miejscowość</p> <p>Brojce</p>
<p>1 . Nazwa</p> <p>Pałacyk</p>		<p>2 . Czas powstania</p> <p>kon. XIX w.</p>	<p>4. Adres</p> <p>ul. Parkowa 9, 72-304 Brojce</p> <p>dz. nr 269/1</p>
<p>7. Fotografia z opisem wskazującym orientację w stosunku do sąsiednich terenów lub stron świata albo mapa zaznaczonym stanowiskiem archeologicznym</p> <div data-bbox="94 635 1095 1187" data-label="Image"> </div> <div data-bbox="1111 651 1487 1187" data-label="Image"> </div> <p data-bbox="107 1225 555 1257">Elewacja frontowa, widok od północy</p>			<p>5. Przynależność administracyjna</p> <p>Województwo: zachodniopomorskie</p> <p>Powiat: gryficki</p> <p>Gmina: Brojce</p>
			<p>6. Formy ochrony</p> <p>WEZ</p>

8. Opis, historia i wartości

Budowa eklektycznego pałacyku wiąże się z Augustem Zanderem. Obiekt był przeznaczony dla jego syna - administratora folwarku. Pałacyk wzniesiono pod koniec XIX w. Obiekt założony na planie wydłużonego prostokąta, obrys budynku nie regularny, w elewacji frontowej wyodrębniony ryzalit zachodni, a w narożniku północno-wschodnim ryzalit wieloboczny. Przed wejściem głównym drewniana weranda. Przy ścianie południowej niewielki ryzalit zachodni. Do ściany zachodniej dostawiony ryzalit mieszczący wejście do piwnicy. Środkowa część pałacyku parterowa z użytkowym poddaszem, nakryta niskim dachem dwuspadowym. Część zachodnia dwukondygnacyjna, nakryta wysokim dachem (prostokątnym do części środkowej) naczółkowym. Z połaci zachodniej wyprowadzony naczółkowy dach nad północną częścią zachodniej elewacji. Klatka schodowa umieszczona w dominującej nad całością dwukondygnacyjną wieżyczka zwieńczona ostrostupowym dachem. W północno-wschodnim narożniku umieszczona ośmioboczna dwukondygnacyjna baszta zwieńczona krenelażem. Pałacyk wzniesiony na kamiennym fundamencie, ściany tynkowane, wymurowane z cegły ceramicznej. Pokrycie dachów wykonane z blachodachówki.

9. Stan zachowania i postulaty dotyczące konserwacji

Stan zachowania dobry. Miejscowe zawilgocenie ścian, nie szczelny dach, niedrożne rynny, łuszczący się tynk. Zaleca się remont elewacji i systemu odprowadzania wody opadowej.

10. Wykonanie karty (autor, data i podpis)

Jacek Kuczkowski 20.02.2020

11. Zatwierdzenie karty i podpis wojewódzkiego konserwatora zabytków

<p>GEZ 15</p>	<p>KARTA ADRESOWA ZABYTKU</p>		<p>3. Miejscowość Brojce</p>
<p>1 . Nazwa Organistówka</p>		<p>2 . Czas powstania ok. poł. XIX w.</p>	<p>4. Adres ul. Parkowa br. nr, 72-304 Brojce dz. nr 256</p>
<p>7. Fotografia z opisem wskazującym orientację w stosunku do sąsiednich terenów lub stron świata albo mapa zaznaczonym stanowiskiem archeologicznym</p> <div data-bbox="94 635 958 1126"> </div> <div data-bbox="976 635 1487 1126"> </div> <p>Elewacja frontowa, widok od północy</p>			<p>5. Przynależność administracyjna Województwo: zachodniopomorskie Powiat: gryficki Gmina: Brojce</p>
			<p>6. Formy ochrony WEZ</p>

8. Opis, historia i wartości

Organistówka wzniesiona ok. poł. XIX w. Budynek założony na planie prostokąta z przylegającym do elewacji frontowej arkadowym portykiem. Układ pomieszczeń dwutraktowy. Organistówka posadowiona na kamiennym fundamencie, ściany wymurowane z cegły ceramicznej. Obiekt parterowym z użytkowym poddaszem, nakryty wysokim dachem naczółkowym krytym dachówką cementową.

9. Stan zachowania i postulaty dotyczące konserwacji

Brak bieżącego remontu i przeglądów. Obiekt nie użytkowany od lat 90. XX w. Przekający dach spowodował zalewanie stropu, który w wielu miejscach zawalił się. Nie szczelna stolarka okienna, brak ogrzewania, zawilgocenie ścian. Postuluje się przeprowadzenie kapitalnego remontu.

10. Wykonanie karty (autor, data i podpis)

Jacek Kuczkowski 17.02.2020

11. Zatwierdzenie karty i podpis wojewódzkiego konserwatora zabytków

**GEZ
16**

KARTA ADRESOWA ZABYTKU

3. Miejscowość

Brojce

1. Nazwa

Pomnik wojenny

2. Czas powstania

lata 30. XX w.

4. Adres

ul. Młyńska, 72-304 Brojce

7. Fotografia z opisem wskazującym orientację w stosunku do sąsiednich terenów lub stron świata albo mapa zaznaczonym stanowiskiem archeologicznym

dz. nr 96

5. Przynależność administracyjna

Województwo: zachodniopomorskie

Powiat: gryficki

Gmina: Brojce

6. Formy ochrony



Widok od południa



Widok od południowego – wschodu



8. Opis, historia i wartości

Pomnik usytuowany jest na terenie cmentarza komunalnego. Obelisk znajduje się przy głównej ale. Wykonany jest on ze sztucznego kamienia. Ma formę trójdzielnego postumentu. Na cokole o przekroju 84 x 68 cm i wysokości 78 cm umieszczone są imiona i nazwiska, stopnie oraz daty śmierci poległych i zaginionych 25 mieszkańców wsi. Na trzonie, mającego formę ściętego graniastopuła, o przekroju 62 x 40 cm i wysokości 135 cm umieszczone są inskrypcje: *Für König u. Vaterland Fielen 1914-1918 aus Broitz/ Durch Kampf zum Sieg, Durch Nacht zum Licht/ Unseren Helden zum Andenken*. Trzecią kondygnację pomnika stanowi głowica o wym. 80 x 60 cm i wys. 100 cm ozdobiona fryzem roślinnym (liście dębu) oraz inskrypcjami *Furchtlos und Tapfer/ Getreu bis in den Tod*. Pomnik zwieńczony jest Krzyżem Żelaznym, na ramionach, którego umieszczone są daty 1914-1918.


9. Stan zachowania i postulaty dotyczące konserwacji

Stan zachowania dobry.

10. Wykonanie karty (autor, data i podpis)

Jacek Kuczkowski 15.01.2020

11. Zatwierdzenie karty i podpis wojewódzkiego konserwatora zabytków

<p>GEZ 17</p>	<p>KARTA ADRESOWA ZABYTKU</p>		<p>3. Miejscowość</p> <p>Brojce</p>
<p>1 . Nazwa</p> <p>Stodoła</p>		<p>2 . Czas powstania</p> <p>2. poł. XIX w.</p>	<p>4. Adres</p> <p>ul. Długa 5, 72-304 Brojce</p> <p>dz. nr 71/2</p>
<p>7. Fotografia z opisem wskazującym orientację w stosunku do sąsiednich terenów lub stron świata albo mapa zaznaczonym stanowiskiem archeologicznym</p>			<p>5. Przynależność administracyjna</p> <p>Województwo: zachodniopomorskie</p> <p>Powiat: gryficki</p> <p>Gmina: Brojce</p>
			<p>6. Formy ochrony</p> <p>WEZ</p>

8. Opis, historia i wartości

Budynek bramny wzniesiony w konstrukcji szkieletowej w 2. poł. XIX w. Wypełnienie pól gliniane. Obiekt nakryty dachem dwuspadowym pokrytym dachówką cementową. Obiekt charakterystyczny dla tego typu gospodarstwa.

9. Stan zachowania i postulaty dotyczące konserwacji

Stan zachowania bardzo zły. Brak bieżącej konserwacji elementów konstrukcyjnych (podwaliny, słupy, rygle, zastrzały), destrukcja wypełnień pól (glinianych), nieszczelny i częściowo zarwany dach. Stodoła częściowo rozebrana, skrócona od strony zachodniej o przejazd bramny i cztery osie pól.

10. Wykonanie karty (autor, data i podpis)

Jacek Kuczkowski 28.02.2020

11. Zatwierdzenie karty i podpis wojewódzkiego konserwatora zabytków

GEZ
18

KARTA ADRESOWA ZABYTKU

3. Miejscowość

Brojce

1. Nazwa

Zespół folwarczny

2. Czas powstania

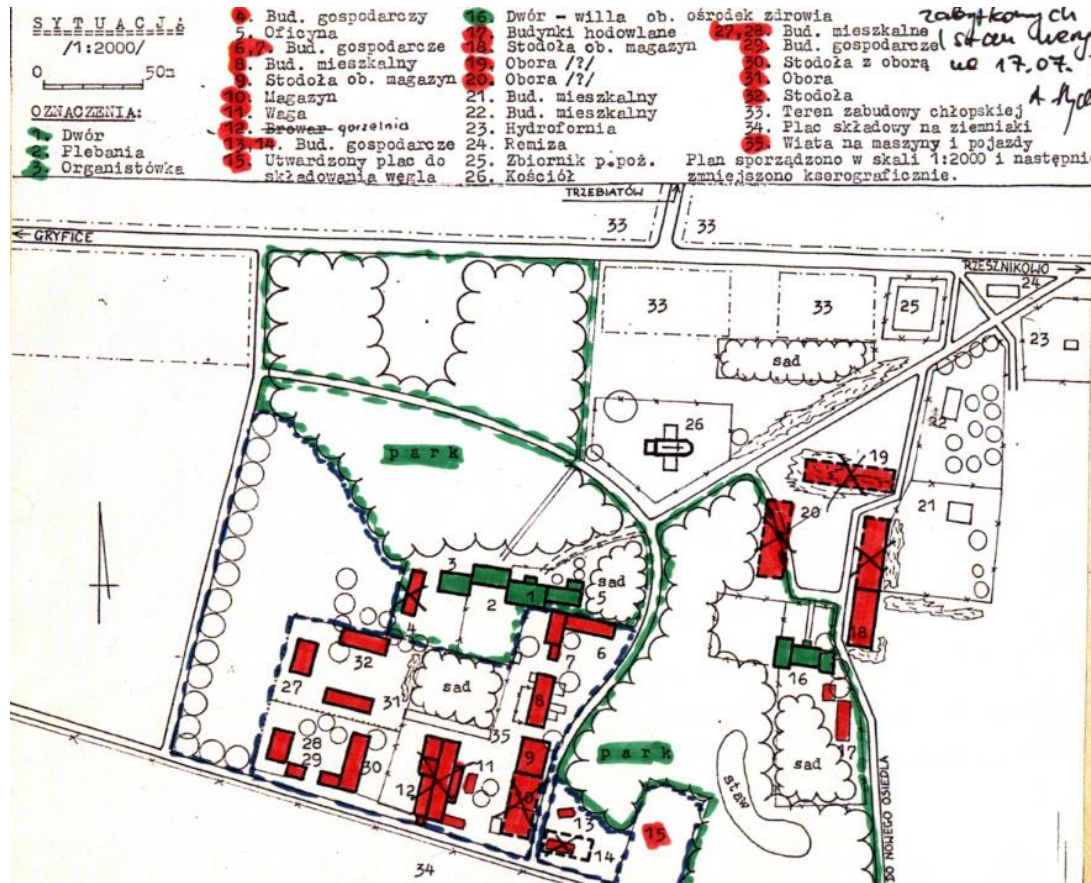
XVIII w., budynki XVIII w. kon. XIX w.

4. Adres

Brojce

7. Fotografia z opisem wskazującym orientację w stosunku do sąsiednich terenów lub stron świata albo mapa zaznaczonym stanowiskiem archeologicznym

dz. nr 256, 263, 269/1, 262, 264



5. Przynależność administracyjna

Województwo: zachodniopomorskie

Powiat: gryficki

Gmina: Brojce

6. Formy ochrony

WEZ

8. Opis, historia i wartości

Założenie folwarczne powstało w XVIII w. i składało się z dwóch podwórz gospodarczych: mniejszego zlokalizowanego na południowy – wschód od kościoła oraz większego zlokalizowanego na południowy – zachód od kościoła. Podwórze mniejsze o czterech zamkniętych bokach; bok południowy zamyka dwór (16), bok wschodni stanowiła stodoła (18), bok zachodni i północny stanowiły obory (19, 20). Podwórze większe składało się z budynków gospodarczych i mieszkalnych rozmieszczonych niesymetrycznie wokół dziedzińca. Bok północny dziedzińca zmyka plebania (2), organistówka (3) oraz dwór z oficyną (1, 5). Budynki te nie były związane z produkcją rolną. Elewacjami są skierowane w stronę parku. Wschodni bok podwórza zamykają budynki gospodarcze (6, 7), budynek mieszkalny (8), stodoła (9) i magazyn (10). W pierzei południowej znajdowała się gorzelnia (12). W części zachodniej podwórza znajdują się kolonia mieszkalna złożona z budynków mieszkalnych i towarzyszących im stodoły, obory i budynków gospodarczych. Założenie ma wartość historyczną.

9. Stan zachowania i postulaty dotyczące konserwacji

Stan zachowania zły. Budynki nie istniejące: budynek hodowlany (17), stodoła (18), obory (19, 20), budynki gospodarcze (4, 13, 14), magazyn (10), gorzelnia (12), waga (11). Pozostałe budynki w stanie dobrym.

10. Wykonanie karty (autor, data i podpis)

11. Zatwierdzenie karty i podpis wojewódzkiego konserwatora zabytków

**GEZ
19**

KARTA ADRESOWA ZABYTKU

3. Miejscowość

Cieszyce

1. Nazwa

Zespół folwarczny

2. Czas powstania

pocz. XIX w.

4. Adres

Cieszyce, 72-304 Brojce

7. Fotografia z opisem wskazującym orientację w stosunku do sąsiednich terenów lub stron świata albo mapa zaznaczonym stanowiskiem archeologicznym

dz. nr 13/97, 13/45, 13/41, 13/43, 13/42, 13/108, 13/46, 13/48, 13/47, 13/52, 13/53, 13/54, 13/55, 13/34.

5. Przynależność administracyjna

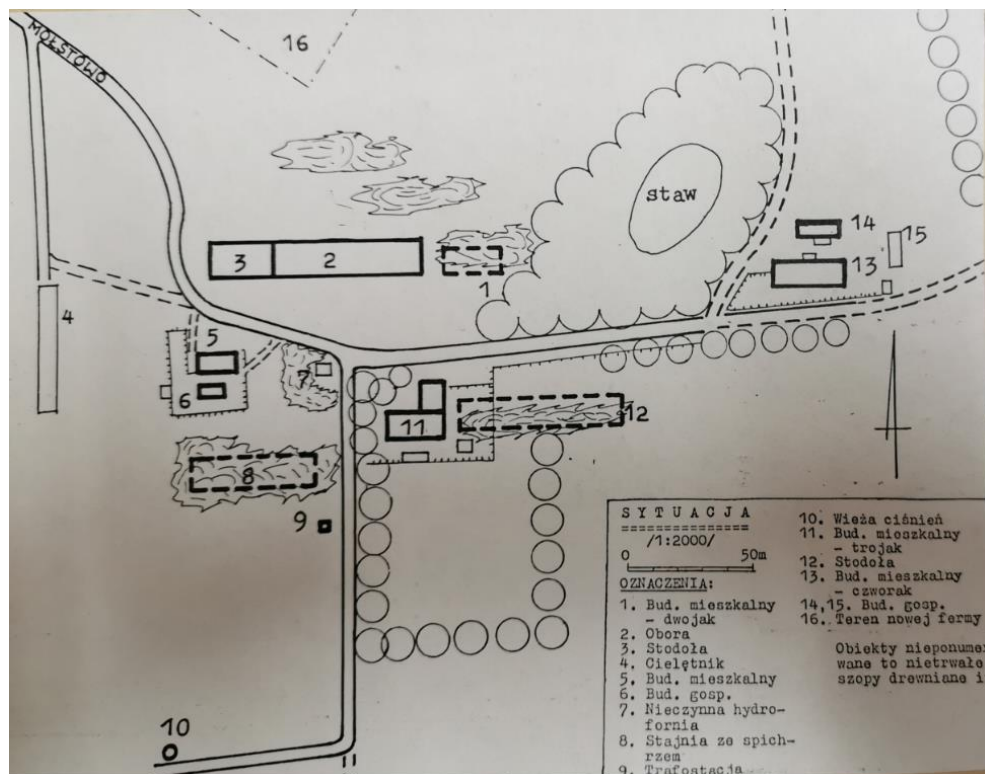
Województwo: zachodniopomorskie

Powiat: gryficki

Gmina: Brojce

6. Formy ochrony

WEZ



8. Opis, historia i wartości

W 1776 r. Ewald Christoph von Wachholz zakłada folwark Karolinenhof (Cieszycze), z owczarnią, 2 zagrodnikami i 4 budnikami. Folwark był oporzędzany wraz z Mołstowem. W 1827 r. ma on 27 mieszkańców.

Około 1860 r. ówczesna właścicielka Mołstowa, W. Neste, przekazuje Cieszycze córce Auguste, zamężnej z podporucznikiem von Wittgen, jako samodzielny majątek. Małżonkowie umierają jednak już w 1864 r. i folwark powraca do Mołstowa.

W 1914 r. właścicielem jest Max Freiherr von Blittersdorf, obszar wynosi 170 ha, zysk z gruntów 1 885 marek, gruntów ornych jest 125 ha, użytków zielonych 35 ha, 8 ha lasu i 2 ha akwenów, 16 koni, 65 sztuk bydła, w tym 30 krów, oraz 50 świń.

W l. 1945-47. stacjonowało w majątku wojsko. Następnie przejęło go Państwowe Nieruchomości Ziemskie i podporządkowany został PGR Mołstowo. W 1970 r. majątek wszedł do Stacji Hodowli Roślin w Dargosławiu. Zespół posiada wartość historyczną i naukową.



9. Stan zachowania i postulaty dotyczące konserwacji

Stan zachowania dobry. Zespół zabudowy folwarcznej nie uległ znacznej dekompozycji. Obiekty w stanie złym: obora, stodoła (2, 3) nieużytkowane, budynki mieszkalne (5, 11, 13) w stanie dobrym, cielętnik (4) przebudowany.

10. Wykonanie karty (autor, data i podpis)

Jacek Kuczkowski 17.02.2020

11. Zatwierdzenie karty i podpis wojewódzkiego konserwatora zabytków

<p>GEZ 20</p>	<p>KARTA ADRESOWA ZABYTKU</p>		<p>3. Miejscowość</p> <p>Dargosław</p>
<p>1 . Nazwa</p> <p>Chałupa (26) w zespole folwarcznym</p>		<p>2 . Czas powstania</p> <p>pocz. XX w.</p>	<p>4. Adres</p> <p>Dargosław 1, 72-304 Brojce</p> <p>dz. nr 65/7</p>
<p>7. Fotografia z opisem wskazującym orientację w stosunku do sąsiednich terenów lub stron świata albo mapa zaznaczonym stanowiskiem archeologicznym</p>			<p>5. Przynależność administracyjna</p> <p>Województwo: zachodniopomorskie</p> <p>Powiat: gryficki</p> <p>Gmina: Brojce</p>
<div style="display: flex; justify-content: space-around;">   </div> <p>Widok na elewację frontową (północno-zachodnią)</p>			<p>6. Formy ochrony</p> <p>WEZ</p>

8. Opis, historia i wartości

Budynek tzw., czworak zbudowany na pocz. XX w. Założony na planie prostokąta z pozornym ryzalitem przykrytym daszkiem naczółkowym. Chałupa jednokondygnacyjna z użytkowym poddaszem nakrytym dachem dwuspadowym. Budynek posadowiony z kamiennym fundamencie, częściowo podpiwniczony, ściany wymurowane z cegły ceramicznej. Dach nakryty dachówka cementową. Chałupa posiada wartość historyczną i naukową.

9. Stan zachowania i postulaty dotyczące konserwacji

Stan zachowania dobry. Zaleca się remont elewacji.

10. Wykonanie karty (autor, data i podpis)

Jacek Kuczkowski 10.01.2020

11. Zatwierdzenie karty i podpis wojewódzkiego konserwatora zabytków

<p>GEZ 21</p>	<p>KARTA ADRESOWA ZABYTKU</p>		<p>3. Miejscowość</p> <p>Dargosław</p>
<p>1 . Nazwa</p> <p>Cmentarz I wojenny polowy</p>		<p>2 . Czas powstania</p> <p>1945 r.</p>	<p>4. Adres</p> <p>Dargosław, 72-304 Brojce</p> <p>dz. nr 136/2</p>
<p>7. Fotografia z opisem wskazującym orientację w stosunku do sąsiednich terenów lub stron świata albo mapa zaznaczonym stanowiskiem archeologicznym</p>			<p>5. Przynależność administracyjna</p> <p>Województwo: zachodniopomorskie</p> <p>Powiat: gryficki</p> <p>Gmina: Brojce</p>
			<p>6. Formy ochrony</p> <p>WEZ</p>

<p>8. Opis, historia i wartości</p> <p>Cztery mogiły żołnierzy LWP poległych na początku 1945 r. Położone w lesie na wzgórzu, 200 m po lewej stronie drogi na Świecie; 400 m od skrzyżowania drogi Dargosław – Uniestowo z leśną drogą na Świecie</p>	<p>9. Stan zachowania i postulaty dotyczące konserwacji</p> <p>Cmentarz zaniedbany. Mogiły nie czytelne w terenie, brak oznakowania. Zaleca się odszukanie pochówków i ich oznakowanie.</p>	
	<p>10. Wykonanie karty (autor, data i podpis)</p> <p>Jacek Kuczkowski 15.02.2020</p>	<p>11. Zatwierdzenie karty i podpis wojewódzkiego konserwatora zabytków</p>

<p>GEZ 22</p>	<p>KARTA ADRESOWA ZABYTKU</p>		<p>3. Miejscowość Dargosław</p>
<p>1 . Nazwa Cmentarz II</p>		<p>2 . Czas powstania pocz. XX w.</p>	<p>4. Adres Dargosław, 72-304 Brojce dz. nr 50</p>
<p>7. Fotografia z opisem wskazującym orientację w stosunku do sąsiednich terenów lub stron świata albo mapa zaznaczonym stanowiskiem archeologicznym</p>			<p>5. Przynależność administracyjna Województwo: zachodniopomorskie Powiat: gryficki Gmina: Brojce</p>
<div data-bbox="107 598 907 1204" data-label="Image"> </div> <p data-bbox="107 1241 788 1273">Wejście główne na cmentarz od strony drogi na Jarkowo</p> <div data-bbox="922 625 1473 1204" data-label="Image"> </div>			<p>6. Formy ochrony WEZ</p>

8. Opis, historia i wartości

Cmentarz położony jest około 100 m od zabudowań wsi, na sztucznie zniwelowanym plateau, przy drodze wiodącej ze wsi w kierunku Jarkowa. Nekropolia założona została na początku XX w. Jego powierzchnia wynosi 0,42 ha. Obecnie jest nieczynny. Posiada regularny, dwukwaterowy charakter rozplanowania. Pierwotne granice układu przestrzennego są czytelne, tworzą je odcinki żywopłotu z głogów, zakrzewienia bzu czarnego i śnieguliczki. Kwatery wydziela aleja klonowa. Na teren cmentarza wiodła bramka – obecnie zachowały się z niej dwa słupki ceglane zwieńczone metalowymi krzyżami. W przestrzeni funeralnej znajdują się liczne nagrobki i podstawy krzyży żeliwnych wykonane z granitu oraz ze sztucznego kamienia. Obok wejścia istnieje też jeden powojenny, dziecięcy pochówek polski. Udało się odczytać inskrypcję tylko z jednej płyty nagrobnej. Drzewostan stanowi jedna tuja, akacja i dąb oraz trzy wiązy, pięć klonów oraz po sześć jaworów i jesionów. W runie rośnie barwinek i bluszcz.



9. Stan zachowania i postulaty dotyczące konserwacji

Brak bieżącej pielęgnacji, dewastacja. Na terenie cmentarza liczne samosiejki, chwasty, śmieci. Jeden zabytkowy nagrobek: Meta Reedler, geb. Beilfuß ur. 4.6.1894, zm. 20.12.1920. Stan starodrzewu dobry. Zaleca się wycinę samosiejek, usunięcie złomów oraz prace porządkowe.

10. Wykonanie karty (autor, data i podpis)

Jacek Kuczkowski 22.02.2020

11. Zatwierdzenie karty i podpis wojewódzkiego konserwatora zabytków

<p>GEZ 23</p>	<p>KARTA ADRESOWA ZABYTKU</p>		<p>3. Miejscowość Dargosław</p>
<p>1 . Nazwa Cmentarz III</p>		<p>2 . Czas powstania XIV w.</p>	<p>4. Adres Dargosław, 72-304 Brojce dz. nr 44</p>
<p>7. Fotografia z opisem wskazującym orientację w stosunku do sąsiednich terenów lub stron świata albo mapa zaznaczonym stanowiskiem archeologicznym</p>			<p>5. Przynależność administracyjna Województwo: zachodniopomorskie Powiat: gryficki Gmina: Brojce</p>
			<p>6. Formy ochrony WEZ</p>
<p>Widok w kierunku południowo - zachodnim</p>			

8. Opis, historia i wartości

Cmentarz założony został w XIV wieku. Jego powierzchnia wynosi 0,39 ha. Posiadał on regularny charakter rozplanowania. Od zachodu cmentarz otacza mur z głazów narzutowych i ciosów. Cmentarz ten został zlikwidowany w latach 50. XX w., jednocześnie ze zburzeniem średniowiecznego kościoła. Na terenie cmentarza znajduje się pomnik poświęcony mieszkańcom Dargosławia, Darżewa, Jarkowa, Łatna, Mechowa, Mołstowa, Petrykoz, Strzykocina poległym na frontach I wojny światowej.



9. Stan zachowania i postulaty dotyczące konserwacji

Układ kwater i mogił zatarty. Brak nagrobków. Stan starodrzewu dobry. Od północy fragment ceglanego muru z XIX/XX w.

10. Wykonanie karty (autor, data i podpis)

Jacek Kuczkowski 14.02.2020

11. Zatwierdzenie karty i podpis wojewódzkiego konserwatora zabytków

<p>GEZ 24</p>	<p>KARTA ADRESOWA ZABYTKU</p>		<p>3. Miejscowość Dargosław</p>
<p>1 . Nazwa Pałac</p>		<p>2 . Czas powstania 1890 r.</p>	<p>4. Adres Dargosław 18, 72-304 Brojce dz. nr 10/23</p>
<p>7. Fotografia z opisem wskazującym orientację w stosunku do sąsiednich terenów lub stron świata albo mapa zaznaczonym stanowiskiem archeologicznym</p>			<p>5. Przynależność administracyjna Województwo: zachodniopomorskie Powiat: gryficki Gmina: Brojce</p>
			<p>6. Formy ochrony Nr i data wpisania do rejestru 67, data 31.05.2001 nr decyzji DZ-4200/53/O/98/2001</p>
<p>Widok na elewację frontową (południową)</p>			

8. Opis, historia i wartości

Neoklasycystyczne pałac wzniesiony przez Friedricha Wilhelma Neste w 1890 r. Korpus główny obiektu założony na planie prostokąta zorientowanego na osi W-E. W części centralnej ryzalit w którym wejście główne. Skrzydło zachodnie założone na planie prostokąta zorientowane na osi N-S. rzut skrzydła wschodniego ma formę zbliżoną do litery L. Obiekt posadowiony na kamiennym fundamencie, ściany wymurowane z cegły ceramicznej. Dach pokryty blachą. Pałac składa się z 4 brył. Korpus główny dwukondygnacyjny nakryty płaskim dachem kopertowym. Skrzydło wschodnie i zachodnie jednokondygnacyjne przykryte dachami trzypołaciowymi. Trójboczny ryzalit skrzydła północnego dwukondygnacyjny, nakryty płaskim stropodachem. Pałac posiada wartość historyczną, artystyczną i naukową.

9. Stan zachowania i postulaty dotyczące konserwacji

Stan zachowania bardzo zły. Brak bieżącego remontu i przeglądów, brak zabezpieczenia przed dostępem osób niepowołanych. Obiekt dewastowany od ok. 2012 r. Wyrwane okna, drzwi, częściowo zawalone stropy piwnic i stropy I piętra, pozrywane podłogi, przeciekający dach, zawilgocenie murów. Grozi katastrofą budowlaną.

10. Wykonanie karty (autor, data i podpis)

Jacek Kuczkowski 25.02.2020

11. Zatwierdzenie karty i podpis wojewódzkiego konserwatora zabytków

<p>GEZ 25</p>	<p>KARTA ADRESOWA ZABYTKU</p>		<p>3. Miejscowość Dargosław</p>
<p>1 . Nazwa Park</p>		<p>2 . Czas powstania XVIII/XIX w.</p>	<p>4. Adres Dargosław, 72-304 Brojce dz. nr 10/23</p>
<p>7. Fotografia z opisem wskazującym orientację w stosunku do sąsiednich terenów lub stron świata albo mapa zaznaczonym stanowiskiem archeologicznym</p>			<p>5. Przynależność administracyjna Województwo: zachodniopomorskie Powiat: gryficki Gmina: Brojce</p>
			<p>6. Formy ochrony Nr i data wpisania do rejestru 67, data 10.08.1978 nr decyzji Kl.I.5340/10/78</p>

8. Opis, historia i wartości

W 1269 roku Dargosław jest własnością klasztoru w Białobokach (*Belbuck*). W 1337 roku wieś jako zastaw zostaje wypożyczona miastu Trzebiatów (*Treptow*). W 1467 roku klasztor białobocki przekazuje dobra rodzinie rycerskiej von Wachholz. Pierwszym właścicielem Dargosławia jest Jobst von Wachholz. Potem dokumenty z 1628 roku wykazują Christiana i Lorenza jako właścicieli. Ten ostatni sprzedaje Dargosław i Jarkowo (*Jarchow*) Eustachiusowi von Plötz. Lustracja z 1717 roku wykazuje, że dobrami zarządza rodzina von Waldow i von Wacholz. Do połowy XVIII wieku majątek jest własnością rodziny von Wachholz. W 1756 roku Dargosław, Świecie Kotobrzeskie (*Schwedt*) i Łatno (*Altendorf*) należą do prezydenta Regencji w Szczecinie – Georga Christiana von Wachholz. W 1768 roku sprzedaje on swoim siostronom: Judith von Goltz i Barbarze von Podewils. Rok później siostry rezygnują z praw własności Dargosławia. Georg Christian zakłada przy dworze park na bazie lasu bukowo-dębowego. Posadzono brzozy brodawkowate (*Betula pednula*) i świerki pospolite (*Picea abies*). Do końca XVIII często zmieniali się kolejno właściciele: 1795 – von Borck, 1796 – von Braunschweig, 1798 – von Grüntental. W 1804 roku dobra Dargosławia i Łatna dziedziczy kapitan von Franseki. W 1810 starosta gryficki von Wrichen kupuje polanę, wokół której posadzono wiele drzew obcego pochodzenia: cyprysiki groszkowe odmiany pierzastej, jodły pospolite i daglezie zielone. Na skraju polany na wysokości dworu rośnie dwuprzewodnikowy żywotnik zachodni obwodach 145 i 130 cm, opleciony bluszczem pospolitym i klon jesionolistny o obwodzie 180 cm. Cyprysik nutkajski i sosna amerykańska (wejmutka) wystąpiły jako okazy pojedyncze. Z drzew rodzimych na uwagę zasługują drzewa o wymiarach pomnikowych: lipa drobnolistna o obwodzie 570 cm, buk pospolity – 410 cm, buk pospolity odm. czerwonolistna – 390 cm i klon pospolity – 370 cm. Obok pomnikowego buka pospolitego rosną w półokręgu 3 cisy pospolite o szeroko rozgałęziających się konarach i dwuprzewodnikowy orzech włoski o obwodach pni 230 i 210 cm.

Na polanie przed dworem rosną jałowce pospolite i sumaki octowce. Po prawej stronie od bramy wjazdowej do stawu posadzono półkuliście żywopłot z róży pomarszczonej i tawuły wierzbolistnej. Jego uzupełnieniem są pojedyncze krzewy głogu pośredniego odm. pełnokwiatowej różowej i ligustru pospolitego. Krajobrazowy park o powierzchni 3 hektarów w swej centralnej części posiada dużą polanę, wokół której posadzono wiele drzew obcego pochodzenia: cyprysiki groszkowe odmiany pierzastej, jodły pospolite i daglezie zielone. Na skraju polany na wysokości dworu rośnie dwuprzewodnikowy żywotnik zachodni obwodach 145 i 130 cm, opleciony bluszczem pospolitym i klon jesionolistny o obwodzie 180 cm. Cyprysik nutkajski i sosna amerykańska (wejmutka) wystąpiły jako okazy pojedyncze. Z drzew rodzimych na uwagę zasługują drzewa o wymiarach pomnikowych: lipa drobnolistna o obwodzie 570 cm, buk pospolity – 410 cm, buk pospolity odm. czerwonolistna – 390 cm i klon pospolity – 370 cm. Obok pomnikowego buka pospolitego rosną w półokręgu 3 cisy pospolite o szeroko rozgałęziających się konarach i dwuprzewodnikowy orzech włoski o obwodach pni 230 i 210 cm.

Staw parkowy od budynku dworu oddziela szpaler żywotników zachodnich oplecionych kwitnącymi i owocującymi okazami bluszczu pospolitego. Między żywotnikami rosną głogi jednoszyjkowe i podrost jesionu wyniosłego. Na skarpie schodzącej do stawu zanotowano chronioną kalinę koralową. Brzegi tego niewielkiego oczka wodnego porasta szuwar wąskopalkowy z domieszką wierzby białej.

Wzdłuż żywopłotu grabowego oddzielającego park od starego sadu zanotowano stanowisko szczwołu plamistego – gatunku rzadkiego we florze Pomorza. Na terenie parku rośnie w dużych skupieniach smotrawa okazała. Jej naturalne stanowiska notuje się w Bieszczadach oraz na Dolnym Śląsku jako roślinę zrębów leśnych, zarośli i brzegów potoków. Jest ozdobną byliną parkową, bardzo rzadko występującą na terenie kraju.

Autorka tytułowego motta, była mieszkanka Dargosławia odtworzyła wspomnienia z dawnych lat. Czerwone dęby, to pewnie przebarwiający się jesienią na kolor brunatno-czerwony liście dębów szypułkowych (prawdopodobnie dęby czerwone wycięto w latach 70. ubiegłego wieku – informacja ustna mieszkańców wsi). Z różaneczników, o których pisze Autorka, zachował się jeden okaz różanecznika katawbijskiego w narożniku wschodniej elewacji dworu.

W starym sadzie rajskie jabłonie to zachowanych kilka jabłoni purpurowych o małych czerwonych owocach. Pierwotnie ta nazwa odnosiła się do jabłoni niskiej rajskie, używanej obecnie głównie na podkładki skarłające.




9. Stan zachowania i postulaty dotyczące konserwacji

Park zaniedbany. Liczne samosiejki, wywroty, złomy, dzikie wysypiska śmieci. Postuluje się przeprowadzenie cięć sanitarnych w koronach drzew, usunięcie samosiewów, wykoszenie traw i chwastów, sprzątnięcie śmieci.

10. Wykonanie karty (autor, data i podpis)

Jacek Kuczkowski 27.02.2020

11. Zatwierdzenie karty i podpis wojewódzkiego konserwatora zabytków

<p>GEZ 26</p>	<p>KARTA ADRESOWA ZABYTKU</p>		<p>3. Miejscowość</p> <p>Dargosław</p>
<p>1 . Nazwa</p> <p>Pomnik wojenny</p>		<p>2 . Czas powstania</p> <p>lata 30.. XX w.</p>	<p>4. Adres</p> <p>Dargosław, 72-304 Brojce</p> <p>dz. nr 44</p>
<p>7. Fotografia z opisem wskazującym orientację w stosunku do sąsiednich terenów lub stron świata albo mapa zaznaczonym stanowiskiem archeologicznym</p>			<p>5. Przynależność administracyjna</p> <p>Województwo: zachodniopomorskie</p> <p>Powiat: gryficki</p> <p>Gmina: Brojce</p>
			
<p>Widok od południowego – zachodu</p>		<p>Widok od zachodu</p>	
			<p>6. Formy ochrony</p>

8. Opis, historia i wartości

Pomnik usytuowany jest na terenie dawnego cmentarza przykościelnego. Obelisk znajduje się przy jego zachodniej granicy. Poświęcony jest mieszkańcom Dargosławia i okolicznych wsi: Darzewa (niem. *Darsow*), Jarkowa (niem. *Jarchow*), Łatna (niem. *Alten-dorf*), Mechowa (niem. *Mönchgrund*), Mołstowa (niem. *Molstow*), Petrykoz (niem. *Althof*) oraz Strzykocina (niem. *Streckenthin*). Wykonany jest z piaskowca. Ma formę trójdzielnego postumentu. Cokół o przekroju 103×103 cm i wysokości 140 cm. Na jego płaszczyźnie zachodniej znajduje się sześciowerszowa sentencja, obecnie nieczytelna. Na pozostałych jego płaszczyznach widnieją imiona i nazwiska, stopnie oraz daty śmierci poległych i zaginionych mieszkańców. Na trzonie, mającego formę ściętego graniastopłu, o przekroju 65×65 cm i wysokości 140 cm umieszczona jest inskrypcja: *Dem Gedächtnis de...im/ Weltkrieg 1914-1918/ gefallenen Helden* oraz sentencja: *Darun haben wir erkannt die Liebe/ daß er sein Leben für uns gelassen ha(t)/ und wir sollen auch das Leben/ für die Brüder lassen/ 1. Joh. 3.16*. Na pozostałych płaszczyznach trzonu widnieją stopnie, imiona i nazwiska, oraz daty śmierci (zaginięcia) mieszkańców. Trzecią kondygnację pomnika stanowi profilowany impost z fryzem pojedynczo ząbkowym, o wymiarach ok. 90 × 90 cm i wysokości ok. 60 cm. Trzon wraz z kapitelem w II połowie XX wieku został w niewyjaśnionych okolicznościach zrzucony z cokołu. Po interwencji mieszkańców ustawiono go ponownie. Niestety, użycie do tego celu ciężkiego sprzętu spowodowało liczne uszkodzenia, zarysowania, uniemożliwiające pełne odczytanie inskrypcji na pomniku. Przy ustawianiu trzonu nie zadbano o to, aby przywrócić pierwotną orientację. Autorzy doszli do wniosku, że trzon przekręcony jest o jedną płaszczyznę w kierunku ruchu wskazówek zegara. Płaszczyzna obecnie skierowana na północ, winna być zwrócona ku zachodowi itd. Pomnik posiada wartość historyczną, naukową i artystyczną.

9. Stan zachowania i postulaty dotyczące konserwacji

Stan zachowania dobry.

10. Wykonanie karty (autor, data i podpis)

Jacek Kuczkowski 15.01.2020

11. Zatwierdzenie karty i podpis wojewódzkiego konserwatora zabytków

GEZ
27

KARTA ADRESOWA ZABYTKU

3. Miejscowość

Dargosław

1. Nazwa

Zespół folwarczny

2. Czas powstania

XVIII w., budynki XIX/XX w.

4. Adres

Dargosław, 72-304 Brojce

7. Fotografia z opisem wskazującym orientację w stosunku do sąsiednich terenów lub stron świata albo mapa zaznaczonym stanowiskiem archeologicznym

dz. nr 65/7, 37/6, 65/23, 63/7, 65/24, 10/23, 10/30, 65/1, 63/8, 63/26, 65/22, 63/30, 63/31, 63/32, 63/39, 66, 43/3, 44.



5. Przynależność administracyjna

Województwo: zachodniopomorskie

Powiat: gryficki

Gmina: Brojce

6. Formy ochrony

WEZ

8. Opis, historia i wartości	9. Stan zachowania i postulaty dotyczące konserwacji Zespół zabudowy folwarcznej uległ znacznej dekompozycji. Obiekty nie istniejące: obora (39), spichrz (40, 58), bud. gospodarczy (34, 57), owczarnia (33, 59); obiekty w bardzo złym stanie: pałac (1), budynek gosp. (3), magazyn techniczny (56). Zabudowa mieszkalna w stanie dobrym/dostatecznym.	
	10. Wykonanie karty (autor, data i podpis)	11. Zatwierdzenie karty i podpis wojewódzkiego konserwatora zabytków

<p>GEZ 28</p>	<p>KARTA ADRESOWA ZABYTKU</p>		<p>3. Miejscowość</p> <p>Darzewo</p>
<p>1 . Nazwa</p> <p>Chałupa</p>		<p>2 . Czas powstania</p> <p>poł. XIX w.</p>	<p>4. Adres</p> <p>Darzewo 2, 72-304 Brojce</p> <p>dz. nr 142/9, 140/2</p>
<p>7. Fotografia z opisem wskazującym orientację w stosunku do sąsiednich terenów lub stron świata albo mapa zaznaczonym stanowiskiem archeologicznym</p>			<p>5. Przynależność administracyjna</p> <p>Województwo: zachodniopomorskie</p> <p>Powiat: gryficki</p> <p>Gmina: Brojce</p>
			<p>6. Formy ochrony</p> <p>WEZ</p>
<p>Elewacja frontowa (widok od zachodu)</p>			

8. Opis, historia i wartości

Szerokofrontowa chałupa wybudowana około poł. XIX w. Założona na planie prostokąta. Budynek jednokondygnacyjny, przykryty wysokim dachem naczółkowym. Chałupa posadowiona na fundamencie z kamieni łamanych, ściany o konstrukcji szkieletowej z wypełnieniem ceglany i glinianym. Budynek częściowo podpiwniczony. Chałupa wzniesiona niewątpliwie przez zamożnego gospodarza. Posiada wartość naukową, historyczną.

9. Stan zachowania i postulaty dotyczące konserwacji

Stan zachowania dobry. Brak zagrożeń. Termomodernizacja, wymieniona stolarka okienna i drzwiowa. Przemurowane otwory drzwiowe i okienne. Wtórny podział na dwa lokale mieszkalne.

10. Wykonanie karty (autor, data i podpis)

Jacek Kuczkowski 10.01.2020

11. Zatwierdzenie karty i podpis wojewódzkiego konserwatora zabytków

<p>GEZ 29</p>	<p>KARTA ADRESOWA ZABYTKU</p>		<p>3. Miejscowość</p> <p>Darzewo</p>
<p>1 . Nazwa</p> <p>Cmentarz śródpolny</p>		<p>2 . Czas powstania</p> <p>pocz. XX w.</p>	<p>4. Adres</p> <p>Darzewo, 72-304 Brojce</p> <p>dz. nr 167</p>
<p>7. Fotografia z opisem wskazującym orientację w stosunku do sąsiednich terenów lub stron świata albo mapa zaznaczonym stanowiskiem archeologicznym</p> <div style="display: flex; justify-content: space-around;">   </div>			<p>5. Przynależność administracyjna</p> <p>Województwo: zachodniopomorskie</p> <p>Powiat: gryficki</p> <p>Gmina: Brojce</p>
			<p>6. Formy ochrony</p> <p>WEZ</p>

8. Opis, historia i wartości

Cmentarz położony jest około 200 m od zabudowań wsi, na niewielkim wzniesieniu, przy drodze wiodącej ze wsi w kierunku Dargosławia. Nekropolia założona została na początku XX w. Powierzchnia, obecnie nieczynnego, obiektu wynosi 0,32 ha. Posiada regularny, dwukwaterowy charakter rozplanowania. Pierwotne granice układu przestrzennego są czytelne, tworzą je odcinki żywopłotu z głogów. Na teren cmentarza wiodła bramka, z której zachował się jedynie ceglany rumosz. Aleja główna zaznaczona jest kilkoma lipami. Pierwotny układ nagrobków i mogił jest obecnie zatarty. Na obszarze funeralnym udało się zarejestrować 39 nagrobków oraz trzy kamienne obramienia mogił. W centralnej partii cmentarza znajduje się studnia. Na zachowany drzewostan składa się jedna lipa i dąb oraz 9 lip w alei. W runie rośnie bluszcz.

9. Stan zachowania i postulaty dotyczące konserwacji

Stan zachowania dobry. Cmentarz regularnie koszony i sprzątny Stan starodrzewu dobry.

10. Wykonanie karty (autor, data i podpis)

Jacek Kuczkowski 10.01.2020

11. Zatwierdzenie karty i podpis wojewódzkiego konserwatora zabytków

<p>GEZ 30</p>	<p>KARTA ADRESOWA ZABYTKU</p>		<p>3. Miejscowość</p> <p>Darzewo</p>
<p>1 . Nazwa</p> <p>Pałac</p>		<p>2 . Czas powstania</p> <p>1. ćw. XX w.</p>	<p>4. Adres</p> <p>Darzewo 10 , 72-304 Brojce</p> <p>dz. nr 167</p>
<p>7. Fotografia z opisem wskazującym orientację w stosunku do sąsiednich terenów lub stron świata albo mapa zaznaczonym stanowiskiem archeologicznym</p> <div style="display: flex; justify-content: space-around;">   </div> <p>Elewacja zachodnia - frontowa</p>			<p>5. Przynależność administracyjna</p> <p>Województwo: zachodniopomorskie</p> <p>Powiat: gryficki</p> <p>Gmina: Brojce</p>
			<p>6. Formy ochrony</p> <p>WEZ</p>

8. Opis, historia i wartości

Pałac założony na rzucie prostokąta. Obiekt posadowiony na kamiennym fundamencie, dwukondygnacyjny ze strychem. Pałac nakryty wysokim dachem naczółkowym pokryty dachówka cementową. Ściany wymurowane z cegły ceramicznej. Wejście główne na osi środkowej elewacji poprzedzone tarasem do którego wiodą kilkustopniowe schody, wejście boczne w elewacji północnej. Wejście główne w pseudoryzaliście zwieńczonym w partii dachu tympanonem. Płac posiada wartość historyczną i naukową.

9. Stan zachowania i postulaty dotyczące konserwacji

Stan zachowania średni. Wtórny podział na osobne lokale mieszkalne, złuszczenie i zawilgocenie tynków zewnętrznych. Zniszczone i wymienione stolarki (zmienione wymiary otworów okiennych). Zużyte stolarki drzwiowe, schodowe. Zaleca się remont elewacji, dachu, korytarzy.

10. Wykonanie karty (autor, data i podpis)

Jacek Kuczkowski 10.02.2020

11. Zatwierdzenie karty i podpis wojewódzkiego konserwatora zabytków

<p>GEZ 31</p>	<p>KARTA ADRESOWA ZABYTKU</p>		<p>3. Miejscowość</p> <p>Darzewo</p>
<p>1. Nazwa</p> <p>Zespół folwarczny</p>		<p>2. Czas powstania</p> <p>pocz. XX w.</p>	<p>4. Adres</p> <p>Darzewo, 72-304 Brojce</p>
<p>7. Fotografia z opisem wskazującym orientację w stosunku do sąsiednich terenów lub stron świata albo mapa zaznaczonym stanowiskiem archeologicznym</p>			<p>dz. nr 123, 112, 111, 113, 122, 121, 115, 124, 125/2, 192/2.</p>
<p>OZNACZENIA:</p> <ol style="list-style-type: none"> 1. Dwór 2. Obora 3. Stodoła ze spichrzem 4. Trafostacja 5. Bud. mieszkalny - dwojak 6. Bud. gosp. 7. Teren zabudowy chłopskiej 			<p>5. Przynależność administracyjna</p> <p>Województwo: zachodniopomorskie</p> <p>Powiat: gryficki</p> <p>Gmina: Brojce</p>
			<p>6. Formy ochrony</p> <p>WEZ</p>

8. Opis, historia i wartości

Zespół folwarczny założony został na pocz. XX w. w północnej części wsi. Zabudowania podwórza folwarcznego składały się z trzech budynków ustawionych w kształt litery U otwartej w kierunku stawu. Po bokach stały budynki gospodarcze – obora (2) i stodoła (3), natomiast po krótszej stronie stoi dwór (1), który stanowi dominantę architektoniczną folwarku. Kolonia mieszkalna składa się tylko w dwóch budynków: mieszkalnego (5) i gospodarczego (6). Założenie ma wartość historyczną i naukową.

9. Stan zachowania i postulaty dotyczące konserwacji

Zespół zabudowy folwarcznej nie uległ znacznej dekompozycji. Obiekty nie istniejące: obora ze spichrzem (3). Teren zabudowy chłopskiej (7) w stanie dobrym. Zaleca się bieżące remonty.

10. Wykonanie karty (autor, data i podpis)

Jacek Kuczkowski 10.01.2020

11. Zatwierdzenie karty i podpis wojewódzkiego konserwatora zabytków

<p>GEZ 32</p>	<p>KARTA ADRESOWA ZABYTKU</p>		<p>3. Miejscowość</p> <p>Grąd</p>
<p>1 . Nazwa</p> <p>Obora (2) w zespole folwarcznym</p>		<p>2 . Czas powstania</p> <p>pocz. XX w.</p>	<p>4. Adres</p> <p>Grąd, 72-304 Brojce</p> <p>dz. nr 11/14</p>
<p>7. Fotografia z opisem wskazującym orientację w stosunku do sąsiednich terenów lub stron świata albo mapa zaznaczonym stanowiskiem archeologicznym</p>			<p>5. Przynależność administracyjna</p> <p>Województwo: zachodniopomorskie</p> <p>Powiat: gryficki</p> <p>Gmina: Brojce</p>
			<p>6. Formy ochrony</p> <p>WEZ</p>
<p>Widok od południowego - wschodu</p>			

8. Opis, historia i wartości

Obora usytuowana jest na północny – zachód od dworu; po zachodniej stronie podwórza gospodarczego. Obora założona na planie wydłużonego prostokąta, parterowa z podwyższonymi ściankami kolankowymi z włączkami użytkowymi poddasza. Stodoła przykryta płaskim dwuspadowym dachem pokrytym wtórnie eternitem. Ściany do wysokości 1,5 m wymurowano z cegły i gliny, oblicowane kamieniem. Powyżej ściany murowane z cegły ceramicznej. Stodoła posiada wartość historyczną.

9. Stan zachowania i postulaty dotyczące konserwacji

Obora w połowie rozebrana (od strony dworu). Zachowana część w stanie dostatecznym. Postuluje się remont kapitalny.

10. Wykonanie karty (autor, data i podpis)

Jacek Kuczkowski 10.02.2020

11. Zatwierdzenie karty i podpis wojewódzkiego konserwatora zabytków

<p>GEZ 33</p>	<p>KARTA ADRESOWA ZABYTKU</p>		<p>3. Miejscowość Grąd</p>
<p>1. Nazwa Zespół folwarczny</p>		<p>2. Czas powstania XIX/XX w.</p>	<p>4. Adres Grąd, 72-304 Brojce</p>
<p>7. Fotografia z opisem wskazującym orientację w stosunku do sąsiednich terenów lub stron świata albo mapa zaznaczonym stanowiskiem archeologicznym</p>		<p>dz. nr 11/15, 11/3, 11/2, 11/14, 11/7, 6/6, 6/2, 6/5, 6/4, 9/3, 9/4, 9/5, 9/6, 9/7, 9/8, 11/1.</p>	
 <p>The image shows a detailed architectural site plan of a manor complex. The plan includes various buildings numbered 1 through 23. A legend on the right side of the plan, titled 'SYTUACJA' and 'OZNACZENIA', provides a key for the numbered buildings. The scale is 1:2000. The plan also shows a road labeled 'MEIN NIELINO' and 'STAJENKI', a park area at the bottom, and a north-south orientation arrow.</p>		<p>5. Przynależność administracyjna Województwo: zachodniopomorskie Powiat: gryficki Gmina: Brojce</p>	
		<p>6. Formy ochrony WEZ</p>	

8. Opis, historia i wartości

Folwark założony na początku XIX w. na tzw. „surowym korzeniu”. Grąd jest wsią typowo folwarczną. Nie ma zabudowy chłopskiej i niefolwarczej. Układ folwarku jest nieregularny i składa się z dwóch części – podwórza gospodarczego i kolonii mieszkalnej. Ośią układu jest szosa Kiełpino – Starnin. Podwórze folwarczne zlokalizowane jest na południowy – wschód od szosy. Ma ono nieregularny kształt. Południowy bok podwórza stanowi dwór (1), natomiast przeciwległy bok nie jest zabudowany. Zachodni bok podwórza wyznacza obora (2) stojąca w pobliżu dworu oraz stodoła z częścią inwentarską (3). Po przeciwległej stronie podwórza znajduje się budynek obory (6) i stodoły (5). Po wschodniej stronie dworu znajduje się budynek gospodarczy (7). Kolonia mieszkalna położona jest po dwóch stronach drogi wychodzącej ze skrzyżowania i prowadzącej do młyna wodnego. Po stronie północno – wschodniej regularnie rozplanowane dwojaki (15, 16, 17) wraz z zabudową gospodarczą (18, 20). Po przeciwległej stronie nie regularnie rozplanowana zabudowa; czworak (14), dwa budynki gospodarcze (21, 22) oraz dwojak (13) z budynkiem gospodarczym (23). Oddzielną część założenia stanowi park położony na południowy – zachód od podwórza folwarcznego. Folwark posiada wartość historyczną i naukową.

9. Stan zachowania i postulaty dotyczące konserwacji

Zespół zabudowy folwarcznej nie uległ znacznej dekompozycji. Obiekty nie istniejące: stodoły (3, 5), bud. gospodarczy (19), obora (2) zachowana częściowo. Dwór (1), budynki mieszkalne (13-17) w stanie dobrym. Budynki gospodarskie (18-23) w stanie dobrym/dostatecznym.

10. Wykonanie karty (autor, data i podpis)

Jacek Kuczkowski 10.02.2020

11. Zatwierdzenie karty i podpis wojewódzkiego konserwatora zabytków

<p>GEZ 34</p>	<p>KARTA ADRESOWA ZABYTKU</p>		<p>3. Miejscowość</p> <p>Karwin</p>
<p>1. Nazwa</p> <p>Zespół folwarczny</p>		<p>2. Czas powstania</p> <p>1835 r.</p>	<p>4. Adres</p> <p>Karwin, 72-304 Brojce</p>
<p>7. Fotografia z opisem wskazującym orientację w stosunku do sąsiednich terenów lub stron świata albo mapa zaznaczonym stanowiskiem archeologicznym</p>			<p>dz. nr 179/4, 185/23, 179/18, 179/17, 185/18, 179/13, 179/12, 185/21, 185/18</p>
<p><u>SYTUACJA</u></p> <p>/1:2000/</p> <p>0 50 m</p> <p><u>OZNACZENIA:</u></p> <ol style="list-style-type: none"> 1. Dwór 2. Obora ze stodołą 3. Obora 4. Trafostacja 5. Bud. mieszkalny -- dwojak 6. Bud. mieszkalny -- dwojak 7. Bud. gospodarczy 8. Bud. gospodarczy <p>Do szosy</p> <p>staw</p>			<p>5. Przynależność administracyjna</p> <p>Województwo: zachodniopomorskie</p> <p>Powiat: gryficki</p> <p>Gmina: Brojce</p>
			<p>6. Formy ochrony</p> <p>WEZ</p>

8. Opis, historia i wartości

Karwin powstał jako folwark pomocniczy folwarku w Brojcach. Nazwę swoją wzięł od pierwszego członu nazwiska założyciela B. Korwin – Wierzbickiego. Położony jest w zachodniej części wsi, ok. 200 m na południe od drogi Gryfice – Czartkowo. Zabudowa folwarczna składała się z trzech budynków tworzących podwórze folwarczne i trzech dwojaków z budynkami gospodarczymi tworzących kolonię mieszkaniową. Budynki zabudowy folwarcznej tworzyły literę U otwartą na północ w stronę do drogi. Całość folwarku ma kompozycje swobodną. Wzajemne usytuowanie podwórza folwarcznego i kolonii mieszkaniowej determinują warunki terenowe. Dominantą założenia jest dwór (1) stojący na południowym boku podwórza. Po zachodniej stronie stała obora (3), a po wschodniej obora ze stodołą (2). Obiekty wzniesiono w 2. Połowie XIX w. Zespół folwarczny ma wartość historyczną i naukową.

9. Stan zachowania i postulaty dotyczące konserwacji

Zespół zabudowy folwarcznej uległ dekompozycji. Obiekty nie istniejące: obora i stodoły (2, 3). Dwór w stanie dostatecznym (przeciekający dach, zawilgocone i łuszczące się tynki, zużyte stolarki okienne i drzwiowe). Budynki mieszkalne (5, 6) w stanie dobrym. Zaleca się remont dworu.

10. Wykonanie karty (autor, data i podpis)

Jacek Kuczkowski 10.02.2020

11. Zatwierdzenie karty i podpis wojewódzkiego konserwatora zabytków

<p>GEZ 35</p>	<p>KARTA ADRESOWA ZABYTKU</p>		<p>3. Miejscowość Kiełpino</p>
<p>1 . Nazwa Chałupa (5) w zespole folwarcznym</p>		<p>2 . Czas powstania kon. XIX.</p>	<p>4. Adres Kiełpino 51, 72-304 Brojce dz. nr 403/1</p>
<p>7. Fotografia z opisem wskazującym orientację w stosunku do sąsiednich terenów lub stron świata albo mapa zaznaczonym stanowiskiem archeologicznym</p>			<p>5. Przynależność administracyjna Województwo: zachodniopomorskie Powiat: gryficki Gmina: Brojce</p>
			<p>6. Formy ochrony WEZ</p>
<p>Widok od południowego - wschodu</p>			

<p>8. Opis, historia i wartości</p> <p>Budynek założony na planie prostokąta, jednokondygnacyjny z użytkowym poddaszem. Chałupa przykryta dachem dwuspadowym.</p>	<p>9. Stan zachowania i postulaty dotyczące konserwacji</p> <p>Stan zachowania dobry, brak zagrożeń. Odspojenie tynków.</p>	
	<p>10. Wykonanie karty (autor, data i podpis)</p> <p>Jacek Kuczkowski 10.02.2020</p>	<p>11. Zatwierdzenie karty i podpis wojewódzkiego konserwatora zabytków</p>

<p>GEZ 36</p>	<p>KARTA ADRESOWA ZABYTKU</p>		<p>3. Miejscowość Kiełpino</p>
<p>1 . Nazwa Cmentarz przykościelny</p>		<p>2 . Czas powstania XV w.</p>	<p>4. Adres Kiełpino, 72-304 Brojce dz. nr 424</p>
<p>7. Fotografia z opisem wskazującym orientację w stosunku do sąsiednich terenów lub stron świata albo mapa zaznaczonym stanowiskiem archeologicznym</p>			<p>5. Przynależność administracyjna Województwo: zachodniopomorskie Powiat: gryficki Gmina: Brojce</p>
			<p>6. Formy ochrony Nr i data wpisania do rejestru 1103, data 13.07.2012, nr decyzji DZ.5130.14.2012.AR</p>
<p>Widok od zachodu.</p>			

8. Opis, historia i wartości

Cmentarz założony był w XV wieku. Powierzchnia obiektu wynosi 0,24 ha. Posiadał regularny typ rozplanowania. Pierwotny układ kwater, mogił oraz nagrobków jest całkowicie nieczytelny. Cmentarz otacza, od zachodu, mur o długości ok. 100 m i wysokości ok. 130 cm, wykonany z gładkich narzutowych i ciosów. Na zachowany drzewostan składają się: jeden dąb, dwa jesiony i trzy kasztanowiec. Cmentarz istniał na pewno do 1945 roku. Cmentarz posiada wartość historyczną.

9. Stan zachowania i postulaty dotyczące konserwacji

Na terenie cmentarza brak zabytkowych nagrobków.

10. Wykonanie karty (autor, data i podpis)

Jacek Kuczkowski 10.02.2020

11. Zatwierdzenie karty i podpis wojewódzkiego konserwatora zabytków

<p>GEZ 37</p>	<p>KARTA ADRESOWA ZABYTKU</p>		<p>3. Miejscowość Kiełpino</p>
<p>1 . Nazwa Cmentarz śródpolny</p>	<p>2 . Czas powstania 1920 r.</p>	<p>4. Adres Kiełpino, 72-304 Brojce dz. nr 187</p>	
<p>7. Fotografia z opisem wskazującym orientację w stosunku do sąsiednich terenów lub stron świata albo mapa zaznaczonym stanowiskiem archeologicznym</p>			<p>5. Przynależność administracyjna Województwo: zachodniopomorskie Powiat: gryficki Gmina: Brojce</p>
		<p>6. Formy ochrony WEZ</p>	
<p>Widok na północny – wschód</p>			

8. Opis, historia i wartości

cmentarz położony jest około 400 m na południe od zabudowań wsi, na wzniesieniu, bezpośrednio graniczącym z lasem. Nekropolia, o powierzchni 0,62 ha, założona została w 1920 roku. Obecnie stanowi czynny Cmentarz Komunalny. Posiada regularny charakter rozplanowania w granicach pierwotnego układu przestrzennego. Historyczna charakterystyka tego obiektu jest niemożliwa z powodu jego całkowitego zdewastowania. Prawie wszystkie dawne mogiły wraz z nagrobkami zostały w II połowie XX w. zlikwidowane. Część steli oraz podstaw krzyży żeliwnych wyrzucono poza obręb cmentarza, a 18 wykorzystano jako uzupełnienie jego ogrodzenia. Na zachowany drzewostan składa się sześć dębów. Cmentarz posiada wartość historyczną i naukową.

9. Stan zachowania i postulaty dotyczące konserwacji

Brak zagrożeń. Cmentarz regularnie koszony i sprzątnięty Stan starodrzewu dobry. Pomnik poświęcony mieszkańcom Kiełpina, Grądu, Smokęcina poległym na frontach I wojny światowej. Krzyże żeliwne Theodor Reinke ur. 27.1.1874 r., zm. 29.11.1919 r., Erna Buntrodt geb. Jarchow ur. 27. Okt.1903, zm. 12. Jan.1934, Emilie Tietz geb. Raasch ur. 20. Jan. 1876, zm. 11. Jan. 1935, nagrobki: Laura Fischer, geb. Plath ur. 18.11.1867, zm. 18.3.1928, Albert Fischer ur. 23.1.1862; Wilhelm Zubke Maria Zubke, Grete Wille geb. Dummer ur. 5. 12. 1904 zm. 6. 4. 1959; Magdalena Ketelhut geb. Scheer ur. 19. 1. 1877 zm. 27. 7. 1940.

10. Wykonanie karty (autor, data i podpis)

Jacek Kuczkowski 10.02.2020

11. Zatwierdzenie karty i podpis wojewódzkiego konserwatora zabytków

<p>GEZ 38</p>	<p>KARTA ADRESOWA ZABYTKU</p>		<p>3. Miejscowość Kiełpino</p>
<p>1 . Nazwa Dawna plebania</p>		<p>2 . Czas powstania XIX/XX w.</p>	<p>4. Adres Kiełpino 33, 72-304 Brojce dz. nr 435</p>
<p>7. Fotografia z opisem wskazującym orientację w stosunku do sąsiednich terenów lub stron świata albo mapa zaznaczonym stanowiskiem archeologicznym</p>			<p>5. Przynależność administracyjna Województwo: zachodniopomorskie Powiat: gryficki Gmina: Brojce</p>
<div data-bbox="103 635 965 1125" data-label="Image"> </div> <div data-bbox="981 667 1482 1125" data-label="Image"> </div> <p data-bbox="91 1161 741 1193">Elewacja frontowa, widok od południowego - zachodu</p>			<p>6. Formy ochrony WEZ</p>

8. Opis, historia i wartości

Budynek założony na planie prostokąta. Obiekt jednokondygnacyjny przykryty wysokim dachem dwuspadowym pokrytym dachówką cementową. W elewacji frontowej ryzalit wejściowy. Plebania posiada wartość historyczną i naukową.


9. Stan zachowania i postulaty dotyczące konserwacji

Brak zagrożeń.

10. Wykonanie karty (autor, data i podpis)

Jacek Kuczkowski 10.02.2020

11. Zatwierdzenie karty i podpis wojewódzkiego konserwatora zabytków

<p>GEZ 39</p>	<p>KARTA ADRESOWA ZABYTKU</p>		<p>3. Miejscowość</p> <p>Kiełpino</p>
<p>1 . Nazwa</p> <p>Kościół</p>		<p>2 . Czas powstania</p> <p>XV w. przeb. XVIII w.</p>	<p>4. Adres</p> <p>Kiełpino, 72-304 Brojce</p> <p>dz. nr 424</p>
<p>7. Fotografia z opisem wskazującym orientację w stosunku do sąsiednich terenów lub stron świata albo mapa zaznaczonym stanowiskiem archeologicznym</p>			<p>5. Przynależność administracyjna</p> <p>Województwo: zachodniopomorskie</p> <p>Powiat: gryficki</p> <p>Gmina: Brojce</p>
			
<p>Elewacja południowa</p>			<p>6. Formy ochrony</p> <p>Nr i data wpisania do rejestru 1103, data 22.12.1965, nr decyzji Kl.20/60/65</p>

8. Opis, historia i wartości

Świątynna salowa, bez wyodrębnionego prezbiterium ,zamknięta trójbocznie. Od zachodu wbudowana wieża. Ściany wsparte uskokowymi przyporami znajdującymi się między oknami. Ściany nawy oraz prezbiterium tej samej wysokości. Świątynia przykryta dachem dwuspadowym, spływającym na prezbiterium. Dach pokryty dachówką karpiówka ułożoną w koronkę. Ściany wymurowane z cegły ceramicznej, nie tynkowane od zewnątrz. Wieża o konstrukcji szkieletowej szalowana deskami nakryta spiczastym hełmem ośmiobocznym. Nawa i prezbiterium nakryte stropem belkowym. Z wyposażenia zachował się barokowy ołtarz i ambona z 1 połowy XVIII w., krucyfiks z XVIII w., obudowała ławek fundatorów z XVII w. Kościół ma wartość artystyczną, historyczną i naukową.

9. Stan zachowania i postulaty dotyczące konserwacji

Stan zachowania dobry. Brak zagrożeń. Postulowana konserwacja ołtarza i ambony oraz drzwi w elewacji południowej.

10. Wykonanie karty (autor, data i podpis)

Jacek Kuczkowski 10.02.2020

11. Zatwierdzenie karty i podpis wojewódzkiego konserwatora zabytków

<p>GEZ 40</p>	<p>KARTA ADRESOWA ZABYTKU</p>		<p>3. Miejscowość Kiełpino</p>
<p>1 . Nazwa Młyn</p>		<p>2 . Czas powstania kon. XIX w.</p>	<p>4. Adres Kiełpino 65, 72-304 Brojce dz. nr 5/3</p>
<p>7. Fotografia z opisem wskazującym orientację w stosunku do sąsiednich terenów lub stron świata albo mapa zaznaczonym stanowiskiem archeologicznym</p> <div data-bbox="107 635 1064 1177" data-label="Image"> </div> <div data-bbox="1070 676 1473 1177" data-label="Image"> </div> <p data-bbox="107 1217 338 1246">Widok od południa</p>			<p>5. Przynależność administracyjna Województwo: zachodniopomorskie Powiat: gryficki Gmina: Brojce</p>
			<p>6. Formy ochrony WEZ</p>

8. Opis, historia i wartości

Młyn usytuowany jest ok. 2 km na północny – wschód od Kiełpina na lewym brzegu rzeki Mołstowej. Młyn założony na planie prostokąta z prostokątną przybudówką od strony nawodnej. Budynek młyna częściowo podpiwniczony, piętrowy z dwupoziomowym poddaszem podwyższonym ściankami kolankowymi. Obiekt nakryty dachem dwuspadowym pokryty dachówka cementową. Młyn posadowiony na kamiennym fundamencie, ściany wymurowane z cegły ceramicznej. W młynie zachowały się wszystkie urządzenia, które pochodzą z przełomu XIX i XX w. Młyn posiada historyczną i naukową.

9. Stan zachowania i postulaty dotyczące konserwacji

Stan zachowania bardzo dobry, brak zagrożeń. W przyszłości można założyć skansen młynarski.

10. Wykonanie karty (autor, data i podpis)

Jacek Kuczkowski 12.02.2020

11. Zatwierdzenie karty i podpis wojewódzkiego konserwatora zabytków

<p>GEZ 41</p>	<p>KARTA ADRESOWA ZABYTKU</p>		<p>3. Miejscowość Kiełpino</p>
<p>1 . Nazwa Obora (2) w zespole folwarcznym</p>		<p>2 . Czas powstania kon. XIX w.</p>	<p>4. Adres Kiełpino, 72-304 Brojce dz. nr 411</p>
<p>7. Fotografia z opisem wskazującym orientację w stosunku do sąsiednich terenów lub stron świata albo mapa zaznaczonym stanowiskiem archeologicznym</p>			<p>5. Przynależność administracyjna Województwo: zachodniopomorskie Powiat: gryficki Gmina: Brojce</p>
<div data-bbox="96 598 938 1155" data-label="Image"> </div> <div data-bbox="954 683 1487 1155" data-label="Image"> </div> <p data-bbox="91 1193 517 1225">Widok od południowego – zachodu</p>			<p>6. Formy ochrony WEZ</p>

8. Opis, historia i wartości

Obora usytuowana jest przy szosie Brojce – Czartkowo po południowej stronie podwórza folwarcznego. Do obory pod kątem prostym dostawiona jest chlewnia. Budynek założony na planie prostokąta ze ściętym narożnikiem od strony południowo – wschodniej oraz dwoma przybudówkami od strony drogi. Obora posadowiona na kamiennym fundamencie, parterowy z podwyższonymi ściankami kolankowymi, przykryty dachem dwuspadowym pokrytym dachówką cementową i eternitem. Ściany wzniesione z cegły ceramicznej nie tynkowane od zewnątrz. Obora posiada wartość historyczną oraz naukową.


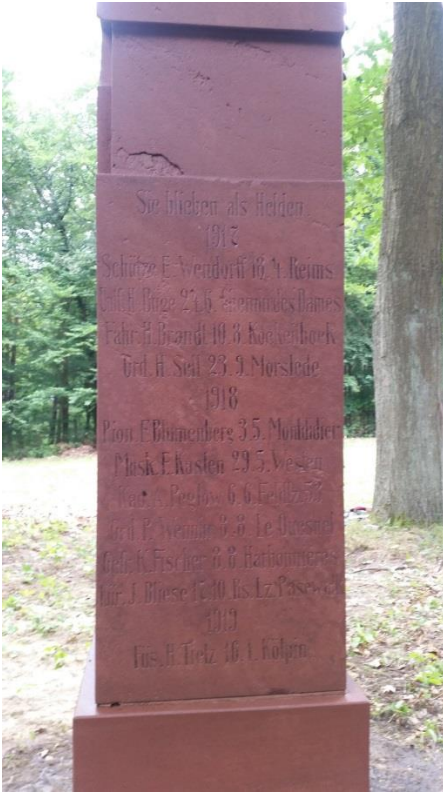

9. Stan zachowania i postulaty dotyczące konserwacji

Stan zachowania bardzo dobry, brak zagrożeń.

10. Wykonanie karty (autor, data i podpis)

Jacek Kuczkowski 12.02.2020

11. Zatwierdzenie karty i podpis wojewódzkiego konserwatora zabytków

<p>GEZ 42</p>	<p>KARTA ADRESOWA ZABYTKU</p>		<p>3. Miejscowość Kiełpino</p>
<p>1 . Nazwa Pomnik wojenny</p>		<p>2 . Czas powstania lata 30.. XX w.</p>	<p>4. Adres Kiełpino, 72-304 Brojce</p>
<p>7. Fotografia z opisem wskazującym orientację w stosunku do sąsiednich terenów lub stron świata albo mapa zaznaczonym stanowiskiem archeologicznym</p>			<p>dz. nr 187</p>
<div style="display: flex; justify-content: space-around;"> <div data-bbox="143 496 584 1286">  </div> <div data-bbox="602 491 1043 1286">  </div> <div data-bbox="1055 783 1442 1286">  </div> </div>			<p>5. Przynależność administracyjna Województwo: zachodniopomorskie Powiat: gryficki Gmina: Brojce</p>
<p>Widok od północnego – zachodu Widok od zachodu</p>			<p>6. Formy ochrony GEZ</p>

8. Opis, historia i wartości

Pomnik usytuowany jest w centralnej części cmentarza komunalnego. Pierwotnie otoczony był, najprawdopodobniej ośmioma dębami. Drzewa rosną w okręgu o promieniu ok. 6 m. Pomnik wykonany jest z piaskowca. Ma formę wysokiego, dwudzielnego postumentu. Cokół trójschodkowy – najniższy stopień o przekroju 74×74 cm, wysokość całego cokółu ok. 75 cm. Trzon o przekroju 45×45 cm i wysokości 174 cm. W górnej części trzonu widnieje duży, stylizowany Krzyż Żelazny. Na jego górnym ramieniu znajduje się korona. Po przeciwległej stronie wykuto wieniec laurowy, w obrębie którego jest hełm żołnierski. Nazwiska poległych, pochodzących z wsi Kiełpino, Smokęcino oraz Grądy (niem. *Grandhof*), umieszczone są na wszystkich płaszczyznach trzonu. Na płaszczyźnie północnej umieszczone są nazwiska mieszkańców Kiełpina poległych w roku 1914, 1915 i 1916. Pomiędzy krzyżem, a listą widnieje inskrypcja: *Den Gefallenen Helden 1914-18. Niemand bei gressere liebe denn dass er seine leben lässt hir seine Freunde. Sie kämpfen als Sieger.* Na płaszczyźnie wschodniej umieszczone są nazwiska mieszkańców Smokęcina i Grądów, ponad listą inskrypcja: *Jare Namen leben fort.* Na płaszczyźnie zachodniej nazwiska mieszkańców Kiełpina, którzy zmarli w roku 1917, 1918 i 1919. Ponad listą inskrypcja: *Się blieben als Helden.* Natomiast na płaszczyźnie południowej nazwiska mieszkańców Kiełpina. Ponad listą inskrypcja: *Wir ...offten und h...en. Sie kamen nich ...er.* Jest to jedyny obelisk, na którym prócz listy ofiar walk są również miejsca ich śmierci czy zaginięcia. Pomnik ma wartość historyczną, naukową i artystyczną.

9. Stan zachowania i postulaty dotyczące konserwacji

Stan zachowania bardzo dobry.

10. Wykonanie karty (autor, data i podpis)

Jacek Kuczkowski 15.01.2020

11. Zatwierdzenie karty i podpis wojewódzkiego konserwatora zabytków

**GEZ
43**

KARTA ADRESOWA ZABYTKU

3. Miejscowość

Kiełpino

1. Nazwa

Zespół folwarczny

2. Czas powstania

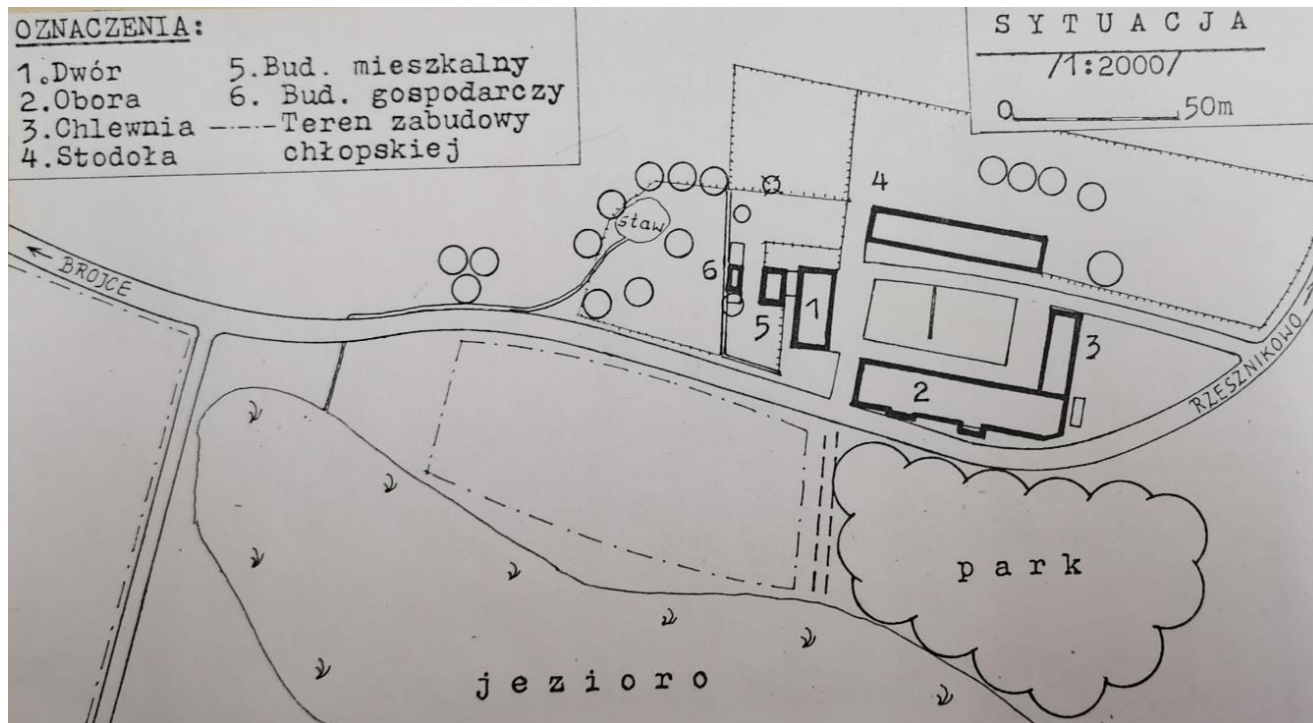
XIX/XX w.

4. Adres

Kiełpino, 72-304 Brojce

7. Fotografia z opisem wskazującym orientację w stosunku do sąsiednich terenów lub stron świata albo mapa zaznaczonym stanowiskiem archeologicznym

dz. nr 411, 412, 413, 414, 409, 408, 410, 403/1



5. Przynależność administracyjna

Województwo: zachodniopomorskie

Powiat: gryficki

Gmina: Brojce

6. Formy ochrony

WEZ

8. Opis, historia i wartości

Podwórze folwarczne położone jest na północ od drogi Brojce – Czartkowo; po północnej stronie jeziora, na skraju wsi. Podwórze folwarczne przypomina dużą zagrodę chłopską, na którą składa się dwór (1), chlewnia (3), stodoła (4), budynek mieszkalny (5) i budynek gospodarczy (6). Dwór ma formę dużego domu chłopskiego i wyznacza zachodni bok podwórza. Założenie posiada wartość historyczną i naukową.

9. Stan zachowania i postulaty dotyczące konserwacji

Zespół zabudowy folwarcznej nie uległ dekompozycji. Brak zagrożeń.

10. Wykonanie karty (autor, data i podpis)

Jacek Kuczkowski 10.02.2020

11. Zatwierdzenie karty i podpis wojewódzkiego konserwatora zabytków

<p>GEZ 44</p>	<p>KARTA ADRESOWA ZABYTKU</p>		<p>3. Miejscowość Łatno</p>
<p>1 . Nazwa Dwór</p>	<p>2 . Czas powstania pocz. XIX w., l. 10. XX w.</p>	<p>4. Adres Łatno 5, 72-304 Brojce dz. nr 18/9</p>	
<p>7. Fotografia z opisem wskazującym orientację w stosunku do sąsiednich terenów lub stron świata albo mapa zaznaczonym stanowiskiem archeologicznym</p>			<p>5. Przynależność administracyjna Województwo: zachodniopomorskie Powiat: gryficki Gmina: Brojce</p>
 <p>Elewacja frontowa – zachodnia</p>			<p>6. Formy ochrony Nr i data wpisania do rejestru 1620, data 17.05.1989 nr decyzji Kl.3-5340/15/89</p>

8. Opis, historia i wartości

Dwór założony na planie prostokąta, fasadą skierowany w kierunku zachodnim, ku dziedzińcowi gospodarczemu dawnego folwarku. Pośrodku fasady znajduje się główne wejście do dworu. Budowla posadowiona na kamiennym fundamencie, dwukondygnacyjna, nakryta płaskim dachem dwuspadowym. Ściany wymurowane z cegły ceramicznej (I kondygnacja) oraz cegły silikatowej (II kondygnacja). Stolarka drzwiowa i okienna wtórna. Dwór posiada wartość historyczną.

9. Stan zachowania i postulaty dotyczące konserwacji

Wtórny podział na osobne lokale mieszkalne, samowolne remonty, zniszczone pokrycie dachu, złuszczenie i zawilgocenie tynków zewnętrznych, korozja cegieł, zawilgocenie i uszkodzenie stropów, zniszczone stolarki okienne, drzwiowe. Zaleca się pilny remont kapitalny.

10. Wykonanie karty (autor, data i podpis)

Jacek Kuczkowski 10.02.2020

11. Zatwierdzenie karty i podpis wojewódzkiego konserwatora zabytków

**GEZ
45**

KARTA ADRESOWA ZABYTKU

3. Miejscowość

Łatno

1. Nazwa

Zespół folwarczny

2. Czas powstania

XVIII w., budynki XIX/XX w.

4. Adres

Łatno, 72-304 Brojce

7. Fotografia z opisem wskazującym orientację w stosunku do sąsiednich terenów lub stron świata albo mapa zaznaczonym stanowiskiem archeologicznym

dz. nr 18/9, 18/17, 18/4, 18/11, 18/1, 18/12, 18/13, 18/2, 18/14, 16/3, 16/2, 16/18, 16/17, 16/16, 16/14, 16/13, 16/12, 16/11, 16/1, 16/8.

5. Przynależność administracyjna

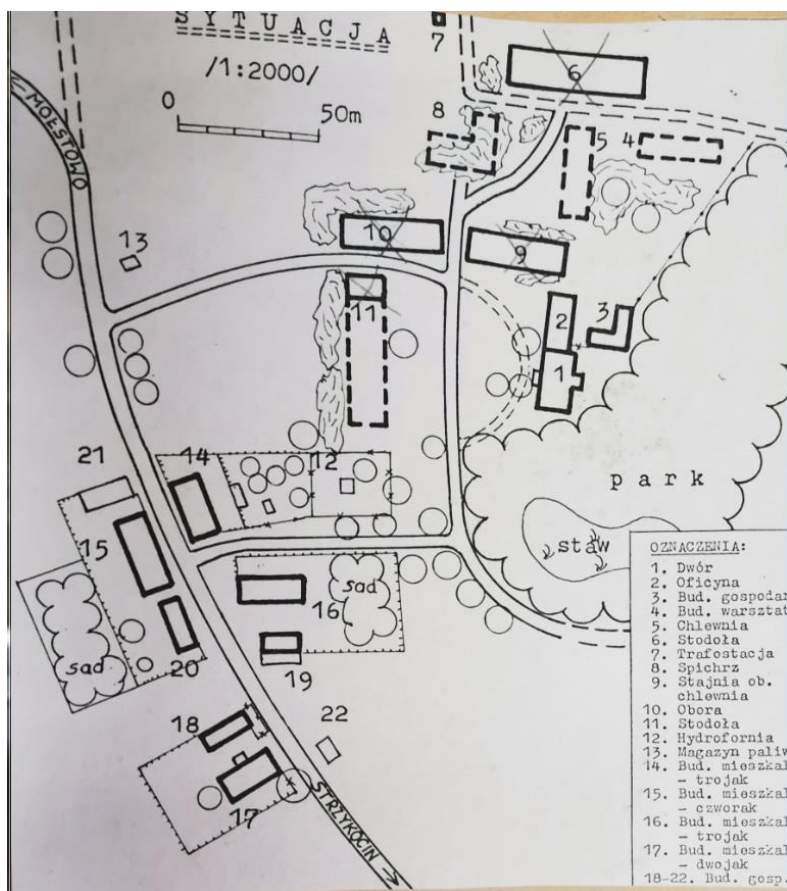
Województwo: zachodniopomorskie

Powiat: gryficki

Gmina: Brojce

6. Formy ochrony

WEZ



8. Opis, historia i wartości

Folwark powstał w XVIII w. na gruntach folwarku Dargosław w celu polepszenia dochodów. Majątek powstał w okresie kiedy Dargosław należał do rodziny von Wacholz. Zabudowa folwarku podzielona jest na kolonię mieszkaniową i podwórze folwarczne, które z kolei podzielić można na zespół dworsko – parkowy i część gospodarczą. Budynki w podwórzu folwarcznym ustawione są w stosunku do siebie pod kątem prostymi. Folwark posiada wartość historyczną.


9. Stan zachowania i postulaty dotyczące konserwacji

Zespół zabudowy folwarcznej uległ znacznej dekompozycji. Obiekty nieistniejące: obora (10), stodoła (6, 11), stajnia (9), bud. warsztatowy (4), chlew (5), spichrz (8); obiekty w bardzo złym stanie: dwór (1), oficyna (2); zabudowa mieszkalna w stanie dobrym.

10. Wykonanie karty (autor, data i podpis)

Jacek Kuczkowski 10.02.2020

11. Zatwierdzenie karty i podpis wojewódzkiego konserwatora zabytków

<p>GEZ 46</p>	<p>KARTA ADRESOWA ZABYTKU</p>		<p>3. Miejscowość</p> <p>Mołstowo</p>
<p>1 . Nazwa</p> <p>Cmentarz śródpolny</p>		<p>2 . Czas powstania</p> <p>poł. XIX w.</p>	<p>4. Adres</p> <p>Mołstowo, 72-304 Brojce</p> <p>dz. nr 5, 6</p>
<p>7. Fotografia z opisem wskazującym orientację w stosunku do sąsiednich terenów lub stron świata albo mapa zaznaczonym stanowiskiem archeologicznym</p>			<p>5. Przynależność administracyjna</p> <p>Województwo: zachodniopomorskie</p> <p>Powiat: gryficki</p> <p>Gmina: Brojce</p>
			<p>6. Formy ochrony</p> <p>WEZ</p>
<p>Widok na bramkę i kryptę rodową</p>			

8. Opis, historia i wartości

Obiekt położony jest na wypiętrzeniu terenowym, w niewielkiej odległości od drogi do Dargosławia, ok. 250 m od ostatnich zabudowań miejscowości. Cmentarz został założony w połowie XIX w., a jego powierzchnia wynosi 0,32 ha. Od szosy do cmentarza wiedzie aleja lipowa o długości ok. 100 m. Nekropolia posiada regularny charakter rozplanowania, w granicach pierwotnego układu przestrzennego. Posiada dwie kwatery – wiejską oraz rodową, należącą do rodziny von Blittersdorf. Północną granicę tej ostatniej stanowi niewysoki mur kamienny, oddzielający obie kwatery od siebie. Na kwaterę rodową, od strony zachodniej wiodła bramka, po której zachowały się dwa słupki. Centrum tej części obiektu wyznacza, zrujnowana obecnie, krypta ceglana. Poza nią zachowało się tutaj około 11 stell i podstaw oraz pięć płyt nagrobnych. W drugiej zaś kwaterze – wiejskiej – znajduje się około 20 nagrobków i podstaw. Na obiekcie odnaleziono również współcześnie wykonany krzyż drewniany upamiętniający Juttę Warnholtz, a ufundowany przez potomka rodziny, obecnie mieszkającej w Niemczech. Drzewostan stanowi jedna akacja, trzy graby, siedem dębów oraz 25 jesionów i 27 lip tworzących aleję i szpalery. W runie rośnie barwinek i bluszcz.

9. Stan zachowania i postulaty dotyczące konserwacji

Dewastacja. Granice pierwotnego układu przestrzennego czytelne. Wydzielona część rodowa. Na terenie cmentarza liczne samosiejki, chwasty, Stan starodrzewu dobry. Płyty nagrobne: Carl von Blittersdorff (ur. 14. April. 1869, zm. 1 Dezember. 1884), ?? von Blittersdorf (ur. 13 Januar 1878, a zm. 21 März 1885); Marie von Blittersdorff (daty urodzin i śmierci są nieczytelne); płyta poświęcona zmarłej osobie z rodu von Blittersdorff (wszelkie szczegóły są nieczytelne). Zaleca się uprzątnięcie nekropoli, usunięcie samosiejek, wywrotów.

10. Wykonanie karty (autor, data i podpis)

Jacek Kuczkowski 10.02.2020

11. Zatwierdzenie karty i podpis wojewódzkiego konserwatora zabytków

<p>GEZ 47</p>	<p>KARTA ADRESOWA ZABYTKU</p>		<p>3. Miejscowość</p> <p>Mołstowo</p>
<p>1 . Nazwa</p> <p>Park</p>		<p>2 . Czas powstania</p> <p>XIX w.</p>	<p>4. Adres</p> <p>Mołstowo, 72-304 Brojce</p> <p>dz. nr 2/16</p>
<p>7. Fotografia z opisem wskazującym orientację w stosunku do sąsiednich terenów lub stron świata albo mapa zaznaczonym stanowiskiem archeologicznym</p>			<p>5. Przynależność administracyjna</p> <p>Województwo: zachodniopomorskie</p> <p>Powiat: gryficki</p> <p>Gmina: Brojce</p>
			<p>6. Formy ochrony</p> <p>Nr i data wpisania do rejestru 1624, data 05.07.1958 nr decyzji Kl.V-0/62/58</p>
<p>Widok w kierunku północno – wschodnim</p>			

8. Opis, historia i wartości

Park założony w XIX w. posiada powierzchnię 3,5 ha. W składzie gatunkowym parku dominują jesiony wyniosłe, klony jawory, kasztanowce zwyczajne i świerki pospolite. Przy betonowym ogrodzeniu oddzielającym park od wiejskiej drogi rosną graby pospolite, z których dwa osiągają wymiary pomników przyrody (330 i 340 cm). Od strony zabudowań w kierunku Strzykocina posadzono szpaler świerkowy w kształcie litery L, gdzie krótsze ramię liczy 16 drzew, a dłuższe – 21 okazałych świerków. Wzdłuż boiska, które założono w miejscu dawnej kultury topoli białej rośnie szpaler grabowy złożony z 72 drzew o wymiarach 90-315 cm. Na końcu szpaleru, przy narożniku starego sadu, zanotowano masowe występowanie chronionego bluszczu pospolitego. Przed ruinami dworu od strony zachodniej na zwraca uwagę okazały klon jawor o obwodzie 380 cm, o którym pisali Sienicka i Kownas. Aleję prowadzącą do nieistniejącego pałacu wysadzano szpalerem 29 grabów, pod ich okapem rośnie żywopłot z ligustru pospolitego. Wokół ruin lodowni zanotowano bogate stanowisko derenia białego. Między lodownią i niszczącym budynkiem owczarni rosną dwie lipy drobnolistne o wymiarach pomnikowych (320 i 310 cm). Park posiada wartość historyczną i naukową.

9. Stan zachowania i postulaty dotyczące konserwacji

Stan parku zły. Liczne uschnięte drzewa. Zarastanie chwastami i samosiejkami, dzikie wysypiska śmieci, ruiny dworu i zabudowań gospodarskich. Postuluje się wycinkę uschniętych drzew, samosiejek, uprzątniecie gruzów i śmieci.

10. Wykonanie karty (autor, data i podpis)

Jacek Kuczkowski 10.02.2020

11. Zatwierdzenie karty i podpis wojewódzkiego konserwatora zabytków

**GEZ
48**

KARTA ADRESOWA ZABYTKU

3. Miejscowość

Mołstowo

1. Nazwa

Zespół folwarczny

2. Czas powstania

XVIII w., poł. XIX w.

4. Adres

Mołstowo, 72-304 Brojce

7. Fotografia z opisem wskazującym orientację w stosunku do sąsiednich terenów lub stron świata albo mapa zaznaczonym stanowiskiem archeologicznym

dz. nr 2/15, 2/5, 2/16, 2/1, 4/21, 4/22, 4/1, 4/5, 4/6, 4/7, 226/4, 226/6, 4/8, 4/9, 4/10, 4/11, 4/12, 2/3, 2/2, 13/8, 13/9, 13/99, 13/91, 13/98, 13/11, 13/12, 13/10, 13/58, 13/13, 13/28, 13/15, 13/79, 13/80, 13/17, 13/18, 13/19, 13/20, 13/27, 13/81, 13/22, 13/23, 13/24, 13/25.

5. Przynależność administracyjna

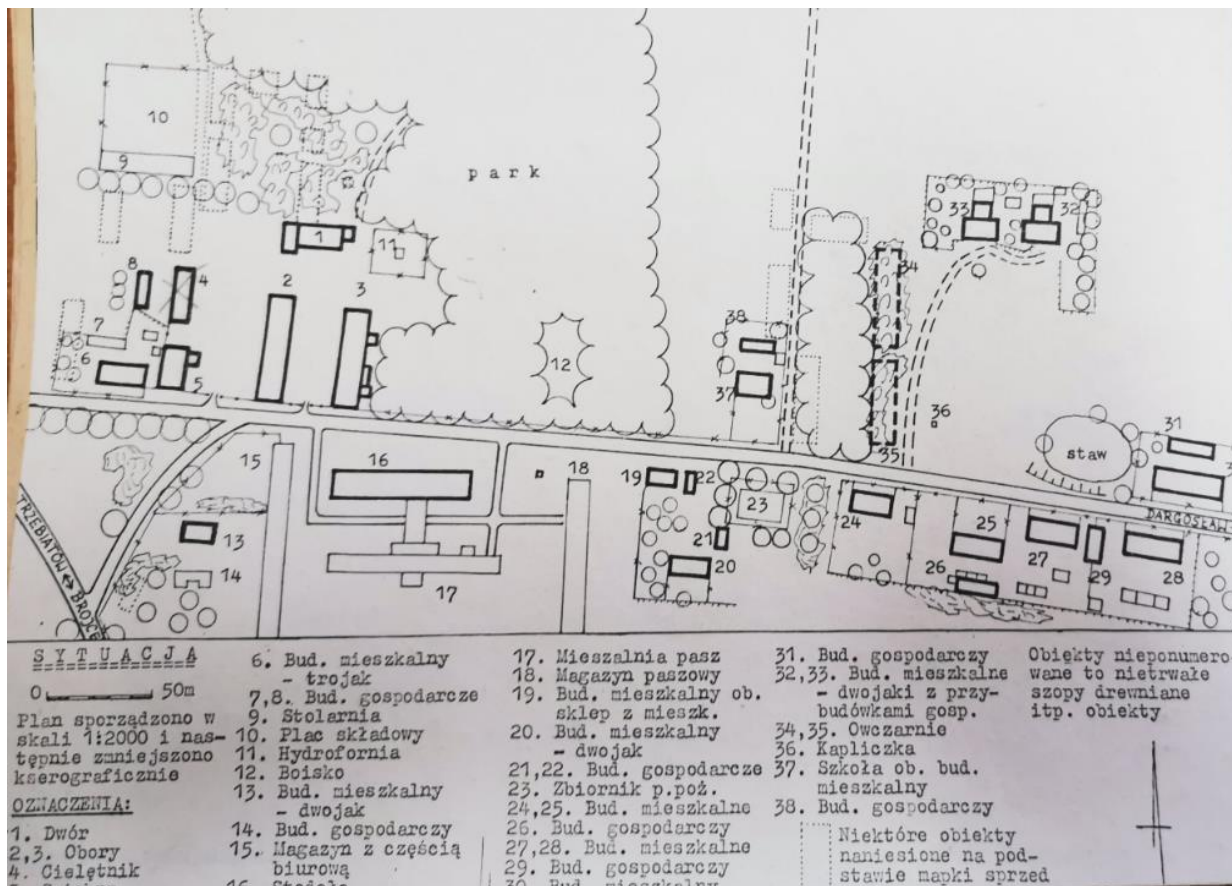
Województwo: zachodniopomorskie

Powiat: gryficki

Gmina: Brojce

6. Formy ochrony

WEZ



8. Opis, historia i wartości

Molstowo jest wsią czysto folwarczną. Folwark powstał po separacji gruntów dworskich i chłopskich. We folwarku były dwa podwórza gospodarcze, park oraz dwie kolonie mieszkaniowe. Poszczególne części łączy prosta droga. Przy skrzyżowaniu dróg na Brojce i Trzebiatów znajdowało się główne podwórze gospodarcze oraz park. Na wschód od parku znajdowało się podwórze owczarskie oraz dwa budynki mieszkalne. Po południowej stronie drogi znajduje się osiedle mieszkaniowe złożone z dwojaków i czworaków. Zespół folwarczny ma wartość historyczną i naukową.

9. Stan zachowania i postulaty dotyczące konserwacji

Zespół zabudowy folwarcznej uległ znacznej dekompozycji. Obiekty nieistniejące: dwór (1), obory (2, 3), cieleńnik (4), spichrz (5), magazyn (15), stodoła (16), mieszalnia pasz (17)

10. Wykonanie karty (autor, data i podpis)

Jacek Kuczkowski 10.02.2020

11. Zatwierdzenie karty i podpis wojewódzkiego konserwatora zabytków

<p>GEZ 49</p>	<p>KARTA ADRESOWA ZABYTKU</p>		<p>3. Miejscowość Pruszcz</p>
<p>1 . Nazwa Chałupa (9) w zespole folwarcznym</p>		<p>2 . Czas powstania 1910 r.</p>	<p>4. Adres Pruszcz 9, 9a, 72-304 Brojce dz. nr 94, 93/2</p>
<p>7. Fotografia z opisem wskazującym orientację w stosunku do sąsiednich terenów lub stron świata albo mapa zaznaczonym stanowiskiem archeologicznym</p> <div style="display: flex; justify-content: space-around;">   </div>			<p>5. Przynależność administracyjna Województwo: zachodniopomorskie Powiat: gryficki Gmina: Brojce</p>
<p>Widok na elewację północną i wschodnią</p>			<p>6. Formy ochrony WEZ</p>

--	--

<p>8. Opis, historia i wartości</p>	<p>9. Stan zachowania i postulaty dotyczące konserwacji</p> <p>Stan zachowania dobry. Termomodernizacja</p>	
	<p>10. Wykonanie karty (autor, data i podpis)</p> <p>Jacek Kuczowski 10.02.2020</p>	<p>11. Zatwierdzenie karty i podpis wojewódzkiego konserwatora zabytków</p>

<p>GEZ 50</p>	<p>KARTA ADRESOWA ZABYTKU</p>		<p>3. Miejscowość Pruszcz</p>
<p>1 . Nazwa Cmentarz przykościelny</p>		<p>2 . Czas powstania poł. XVI w.</p>	<p>4. Adres Pruszcz, 72-304 Brojce dz. nr 111</p>
<p>7. Fotografia z opisem wskazującym orientację w stosunku do sąsiednich terenów lub stron świata albo mapa zaznaczonym stanowiskiem archeologicznym</p>			<p>5. Przynależność administracyjna Województwo: zachodniopomorskie Powiat: gryficki Gmina: Brojce</p>
 <p>Widok w kierunku północno – zachodnim</p>			<p>6. Formy ochrony WEZ</p>

8. Opis, historia i wartości

Cmentarz założony został w XVI wieku. Powierzchnia obiektu wynosi 0,16 ha. Jego układ pierwotny był regularny, jednak podział na kwatery oraz mogiły uległ całkowitemu zatarciu. Na jego terenie rośnie obecnie jedna lipa i trzy jesiony. Teren dawnego cmentarza otacza mur ogrodzeniowy o długości ok. 160 m wykonany z głazów narzutowych, ciosów oraz wtórnie wykorzystanych w latach 70. XX w. elementów nagrobków ze zlikwidowanej nekropoli. Cmentarz posiada wartość historyczną.


9. Stan zachowania i postulaty dotyczące konserwacji

Na terenie nekropoli nie ma zachowanych historycznych nagrobków.

10. Wykonanie karty (autor, data i podpis)

Jacek Kuczkowski 10.02.2020

11. Zatwierdzenie karty i podpis wojewódzkiego konserwatora zabytków

<p>GEZ 51</p>	<p>KARTA ADRESOWA ZABYTKU</p>		<p>3. Miejscowość Pruszcz</p>
<p>1 . Nazwa Kościół</p>		<p>2 . Czas powstania poł. XVI w.</p>	<p>4. Adres Pruszcz, 72-304 Brojce dz. nr 111</p>
<p>7. Fotografia z opisem wskazującym orientację w stosunku do sąsiednich terenów lub stron świata albo mapa zaznaczonym stanowiskiem archeologicznym</p>			<p>5. Przynależność administracyjna Województwo: zachodniopomorskie Powiat: gryficki Gmina: Brojce</p>
			<p>6. Formy ochrony WEZ</p>
<p>Widok na elewację południową</p>			

8. Opis, historia i wartości

Kościół znajduje się w centrum wsi. Świątynia założona na planie prostokąta z prosto zamkniętym prezbiterium. Przy elewacji zachodniej dostawiona kwadratowa wieża. Mury świątyni wymurowano z kamienia polnego i łamanego. Wieża wymurowana z cegły ceramicznej. Korpus nawowy przykryty dachem dwuspadowym kryty dachówka ceramiczną (karpiówką). Kościół posiada wartość historyczną, naukową i artystyczną.

9. Stan zachowania i postulaty dotyczące konserwacji

Stan zachowania dobry. Zaleca się naprawę pokrycia dachu. Zawilgocenie murów, łuszczące się tynki.

10. Wykonanie karty (autor, data i podpis)

Jacek Kuczkowski 10.02.2020

11. Zatwierdzenie karty i podpis wojewódzkiego konserwatora zabytków

<p>GEZ 52</p>	<p>KARTA ADRESOWA ZABYTKU</p>		<p>3. Miejscowość</p> <p>Pruszcz</p>
<p>1. Nazwa</p> <p>Zespół folwarczny</p>		<p>2. Czas powstania</p> <p>pocz.. XX w.</p>	<p>4. Adres</p> <p>Pruszcz, 72-304 Brojce</p>
<p>7. Fotografia z opisem wskazującym orientację w stosunku do sąsiednich terenów lub stron świata albo mapa zaznaczonym stanowiskiem archeologicznym</p>			<p>dz. nr 181, 180, 112, 168/2, 164/2, 164/1, 165, 163/4, 95, 94, 93/1, 93/2, 98, 99, 100, 101, 102, 103, 104, 105, 106</p>
 <p>SYTUACJA /1:2000/ 0 50m</p> <p>OZNACZENIA:</p> <ol style="list-style-type: none"> 1. Dwór 2. Stodoła 3. Obora 4. Cielećnik 5. Bud. gosp. 6. Świetlica 7. Waga 8. Garaże 9 - 12. Budynki mieszkalne - dwojaki 13 - 18. Bud. gosp. 19. Stodoła 20. Kościół 21. Remiza <p>--- Teren zabudowy chłopskiej</p> <p>..... Niektóre obiekty naniesione na podstawie mapki sprzed 1945r.</p> <p>Obiekty nieponumerowane to nietrwałe szopy</p> <p>zagajnik</p> <p>Do szosy</p>			<p>5. Przynależność administracyjna</p> <p>Województwo: zachodniopomorskie</p> <p>Powiat: gryficki</p> <p>Gmina: Brojce</p>
			<p>6. Formy ochrony</p> <p>WEZ</p>

8. Opis, historia i wartości

Pruszcz jest wsią nieregularną, wielodrożną, powstałą ze średniowiecznej wsi owalnicowej. W wyniku uregulowań uwłaszczeniowych przeprowadzonych w 1. poł. XIX w. w północnej części wsi po zachodniej stronie drogi wiejskiej powstał folwark. Podwórze folwarczne w kształcie kwadratu. W głębi podwórza zachodni bok zamyka dwór (1), bok południowy zamykała obora (3), a bok północny stodoła (2). Kolonia mieszkalna znajduje się bezpośrednio na północ od podwórza gospodarczego. Składa się z dwojaków (9, 10, 11) z przynależnymi budynkami gospodarczymi (13, 14, 15, 16). Do folwarku należał również oddalony na południe dwojak (12). Założenie folwarczne ma wartość historyczną i naukową.

9. Stan zachowania i postulaty dotyczące konserwacji

Zespół zabudowy folwarcznej nie uległ znacznej dekompozycji. Obiekty nie istniejące: stodoła (2), obora (3). Obiekty w stanie dobrym: dwór (1), bud. mieszkalne (9, 10, 11). Obiekty w stanie złym: bud. mieszkalny (12), remiza (21).

10. Wykonanie karty (autor, data i podpis)

Jacek Kuczkowski 10.02.2020

11. Zatwierdzenie karty i podpis wojewódzkiego konserwatora zabytków

<p>GEZ 53</p>	<p>KARTA ADRESOWA ZABYTKU</p>		<p>3. Miejscowość Przybiernowo</p>
<p>1 . Nazwa Cmentarz</p>	<p>2 . Czas powstania pocz. XX w.</p>	<p>4. Adres Przybiernowo, 72-304 Brojce dz. nr 32</p>	
<p>7. Fotografia z opisem wskazującym orientację w stosunku do sąsiednich terenów lub stron świata albo mapa zaznaczonym stanowiskiem archeologicznym</p>			<p>5. Przynależność administracyjna Województwo: zachodniopomorskie Powiat: gryficki Gmina: Brojce</p>
<div style="display: flex; justify-content: space-around;">   </div> <p>Widok w kierunku północno – zachodnim</p>			<p>6. Formy ochrony WEZ</p>

8. Opis, historia i wartości

Cmentarz założony był na początku XX wieku, od 1945 r. jest nieczynny. Powierzchnia obiektu wynosi 0,09 ha. Nekropolia założona na planie czworokąta, leży w niewielkim zagajniku na wschód od drogi wiodącej do wsi, pośród pól uprawnych. Obiekt posiadał rozplanowanie regularne. Pierwotnie podzielony był na dwie kwatery zajmowane przez mogiły. Na terenie cmentarza rośnie 9 dębów oraz dwie sosny. Wejście na obiekt znajdowało się najprawdopodobniej od strony wschodniej. Aleja cmentarna utworzona jest przez szpalery dębów. Jej oś zaś zamknięta jest największym dębem. Zarejestrowano około 30 zniszczonych stelli i podstaw krzyży żeliwnych. Nie udało się jednak odczytać żadnych inskrypcji. Granicę południową cmentarza wyznacza szpaler dębowy. W runie rośnie barwinek i bluszcz. Nekropolia posiada wartość historyczną.

9. Stan zachowania i postulaty dotyczące konserwacji

Stan zachowania zły. Zaleca się koszenie traw, wycinkę samosiejek, ustawienie wywróconych nagrobków.

10. Wykonanie karty (autor, data i podpis)

Jacek Kuczkowski 10.02.2020

11. Zatwierdzenie karty i podpis wojewódzkiego konserwatora zabytków

<p>GEZ 54</p>	<p>KARTA ADRESOWA ZABYTKU</p>		<p>3. Miejscowość Przybiernowo</p>
<p>1 . Nazwa Park</p>		<p>2 . Czas powstania 2. poł. XIX w.</p>	<p>4. Adres Przybiernowo, 72-304 Brojce dz. nr 101/2</p>
<p>7. Fotografia z opisem wskazującym orientację w stosunku do sąsiednich terenów lub stron świata albo mapa zaznaczonym stanowiskiem archeologicznym</p>			<p>5. Przynależność administracyjna Województwo: zachodniopomorskie Powiat: gryficki Gmina: Brojce</p>
			<p>6. Formy ochrony WEZ</p>
<p>Widok w kierunku północno – zachodnim</p>			

<p>8. Opis, historia i wartości</p> <p>Naturalistyczny park o powierzchni 0,45 ha założony w XIX w. Położony jest w centrum wsi.</p>	<p>9. Stan zachowania i postulaty dotyczące konserwacji</p> <p>Stan zachowania zły. Brak bieżącej pielęgnacji, zarastanie chwastami i samosiejkami, nielegalne wycinki, ruiny dworu.</p>	
	<p>10. Wykonanie karty (autor, data i podpis)</p> <p>Jacek Kuczkowski 10.02.2020</p>	<p>11. Zatwierdzenie karty i podpis wojewódzkiego konserwatora zabytków</p>

<p>GEZ 55</p>	<p>KARTA ADRESOWA ZABYTKU</p>		<p>3. Miejscowość Przybiernowo</p>
<p>1. Nazwa Zespół folwarczny</p>		<p>2. Czas powstania 1. poł. XIX w.</p>	<p>4. Adres Przybiernowo, 72-304 Brojce</p>
<p>7. Fotografia z opisem wskazującym orientację w stosunku do sąsiednich terenów lub stron świata albo mapa zaznaczonym stanowiskiem archeologicznym</p>			<p>dz. nr 101/2, 91/1, 99/1, 99/2, 395/1, 395/3, 97/1, 97/3, 395/4, 394</p>
<p>S Y T U A C J A <u>/1:2000/</u> 0 50m</p> <p>OZNACZENIA:</p> <ol style="list-style-type: none"> 1. Dwór 2. Bud. gosp. 3. Stajnia 4. Obora 5. Stodoła 6. Kuźnia 7-9. Bud. mieszk. 10,11. Bud. gosp. 12. Remiza 13. Pomnik <p> Teren zabudowy chłopskiej Niektóre obiekty naniesione na pod- stawie mapki sprzed 1945r. </p>			<p>5. Przynależność administracyjna</p> <p>Województwo: zachodniopomorskie</p> <p>Powiat: gryficki</p> <p>Gmina: Brojce</p>
			<p>6. Formy ochrony</p> <p>WEZ</p>

8. Opis, historia i wartości

Przybiernowo jest wsią owalnicową o nieregularnym kształcie. Podwórze folwarczne było usytuowane po zachodniej stronie drogi. W głębi regularnego, prostokątnego parku znajdował się dwór (obecnie rozebrany). Przy południowej granicy parku ustawiona była stajnia (3) i równoległe do niej stodoła (5). Od strony szczytów zachodnich, prostopadle posadowiona była obora i kuźnia. Naprzeciwko budynków gospodarskich, po przeciwnej stronie drogi znajdowała się kolonia mieszkaniowa. Założenie posiada wartość historyczną.

9. Stan zachowania i postulaty dotyczące konserwacji

Zespół zabudowy folwarcznej uległ znacznej dekompozycji. Obiekty nieistniejące: dwór (1), bud. gospodarczy (2), stajnia (3), obora (4), stodoła (5), kuźnia (6), bud. mieszkalny (7), bud. gospodarczy (11), remiza (12). Obiekty w dobrym stanie: bud. mieszkalny (8, 9), bud. gospodarczy (10).

10. Wykonanie karty (autor, data i podpis)

Jacek Kuczkowski 10.02.2020

11. Zatwierdzenie karty i podpis wojewódzkiego konserwatora zabytków

**GEZ
56**

KARTA ADRESOWA ZABYTKU

3. Miejscowość

Raciborów

1. Nazwa

Zespół folwarczny

2. Czas powstania

1. ćw. XX w.

4. Adres

Raciborów, 72-304 Brojce

7. Fotografia z opisem wskazującym orientację w stosunku do sąsiednich terenów lub stron świata albo mapa zaznaczonym stanowiskiem archeologicznym

dz. nr 8, 6/4, 6/1, 6/3, 36/1, 13

5. Przynależność administracyjna

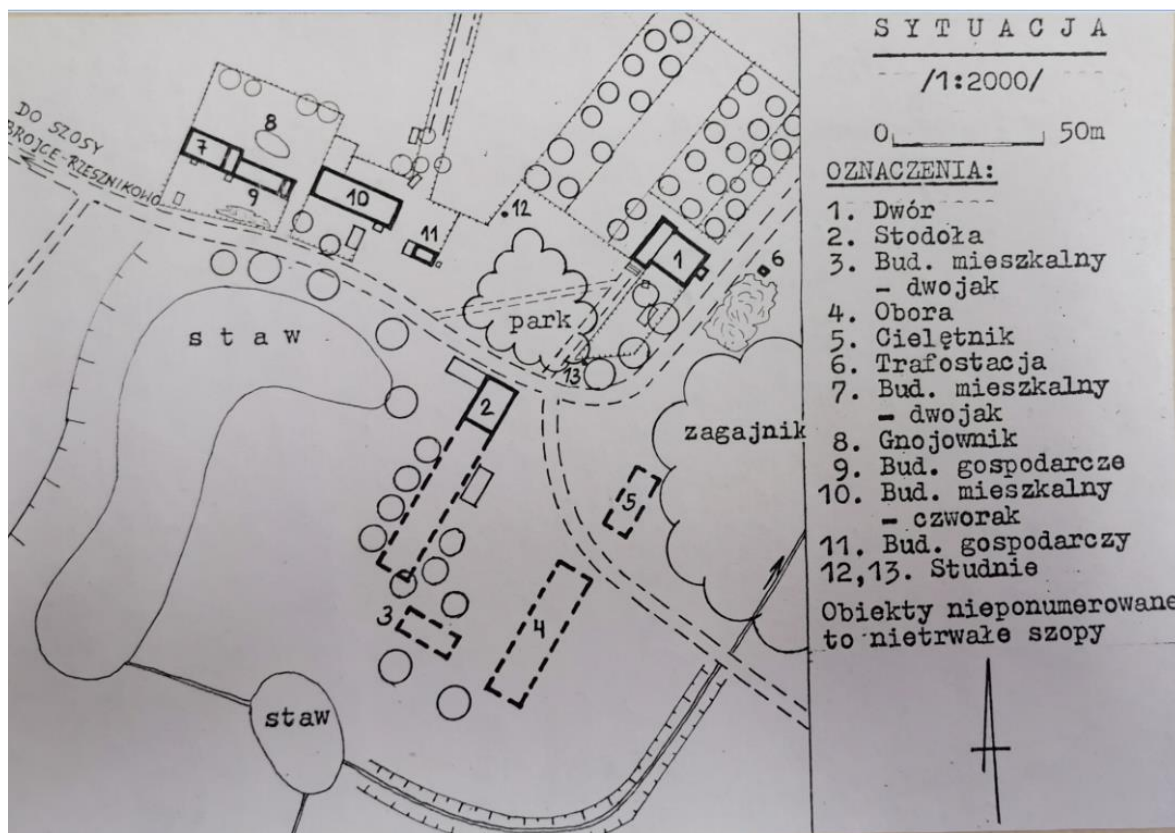
Województwo: zachodniopomorskie

Powiat: gryficki

Gmina: Brojce

6. Formy ochrony

WEZ



8. Opis, historia i wartości

Folwark został założony pod koniec XIX w. Dwór, jako najprawdopodobniej ostatni budynek zespołu, wzniesiono w 1910 r. Raciborów jest niewielką osadą z wyraźnie rozdzieloną zabudową. Wyraźnie widać tu cztery części składowe: podwórze folwarczne, kolonię mieszkaniową, dwór z ogrodami oraz niewielki park położony pomiędzy podwórzem folwarcznym a dworem. Podwórze folwarczne miało prostokątny, wydłużony kształt; składało się z czterech budynków (stodoły (2), obory (4), cielętnika (5) i dwojaka (3)). Podwórze było otwarte na północny – wschód czyli w kierunku dworu z przyległymi do niego ogrodami(1). Dwór oddalony jest ok. 60 m od podwórza folwarcznego. Kolonia mieszkaniowa składa się z dwóch budynków; czworaka (10) i dwojaka (7) z przynależnymi budynkami gospodarczymi (9, 11). Zespół folwarczny posiada wartość historyczną i naukową.

9. Stan zachowania i postulaty dotyczące konserwacji

Stan zachowania zły. Zespół zabudowy folwarcznej uległ znacznej dekompozycji. Obiekty nieistniejące: obora (4), bud. mieszkalny (3), cielętnik (5), stodoła (2); obiekty w bardzo złym stanie: dwór (1); zabudowa mieszkalna w stanie dobrym i złym.

10. Wykonanie karty (autor, data i podpis)

Jacek Kuczkowski 10.02.2020

11. Zatwierdzenie karty i podpis wojewódzkiego konserwatora zabytków

<p>GEZ 57</p>	<p>KARTA ADRESOWA ZABYTKU</p>		<p>3. Miejscowość Smokęcino</p>
<p>1 . Nazwa Cmentarz śródpolny</p>	<p>2 . Czas powstania pocz. XX w.</p>	<p>4. Adres Smokęcino, 72-304 Brojce dz. nr 146</p>	
<p>7. Fotografia z opisem wskazującym orientację w stosunku do sąsiednich terenów lub stron świata albo mapa zaznaczonym stanowiskiem archeologicznym</p> <div style="display: flex; justify-content: space-around;">   </div> <p>Widok w kierunku południowym</p>			<p>5. Przynależność administracyjna Województwo: zachodniopomorskie Powiat: gryficki Gmina: Brojce</p>
			<p>6. Formy ochrony WEZ</p>

8. Opis, historia i wartości

Cmentarz położony jest w zachodniej części wsi, ok. 150 m od ostatnich zabudowań, naprzeciwko gorzelni. Otoczony jest polami, pastwiskami i osadnikiem gorzelni. Nekropolia, obecnie zdewastowana, założona została na początku XX wieku, nieużywana po 1945 r. Powierzchnia obiektu wynosi 0,22 ha. Rozplanowanie cmentarza regularne, jednak podział na kwatery i układ mogił uległ całkowitemu zatarciu. Drzewostan na terenie nekropoli stanowią trzy dęby, jeden buk, dwie brzozy rosnące w kwaterze oraz 9 świerków i jedna sosna w szpalerze stanowiącym zachodnią granicę cmentarza. Zachowało się kilka zdewastowanych podstaw pod krzyże żeliwne.

9. Stan zachowania i postulaty dotyczące konserwacji

Brak bieżącej pielęgnacji, dewastacja. Granice pierwotnego układu przestrzennego, Na terenie cmentarza liczne samosiejki, chwasty, śmieci. Zachowało się kilka zdewastowanych podstaw pod krzyże żeliwne. Stan starodrzewu dobry. Zaleca się sprzątnięcie śmieci i wykaszanie samosiejek.

10. Wykonanie karty (autor, data i podpis)

Jacek Kuczkowski 10.02.2020

11. Zatwierdzenie karty i podpis wojewódzkiego konserwatora zabytków

<p>GEZ 58</p>	<p>KARTA ADRESOWA ZABYTKU</p>		<p>3. Miejscowość Smokęcino</p>
<p>1 . Nazwa Gorzelnia w zespole folwarcznym</p>		<p>2 . Czas powstania kon. XIX w.</p>	<p>4. Adres Smokęcino 8, 72-304 Brojce dz. nr 10/5</p>
<p>7. Fotografia z opisem wskazującym orientację w stosunku do sąsiednich terenów lub stron świata albo mapa zaznaczonym stanowiskiem archeologicznym</p> <div data-bbox="107 635 1160 1232" data-label="Image"> </div> <div data-bbox="1169 644 1482 1232" data-label="Image"> </div> <p>Widok na elewację północną i wschodnią</p>			<p>5. Przynależność administracyjna Województwo: zachodniopomorskie Powiat: gryficki Gmina: Brojce</p>
			<p>6. Formy ochrony WEZ</p>

8. Opis, historia i wartości

Gorzelnia usytuowana jest na południowym krańcu wsi, po zachodniej stronie szosy Brojce - Czartkowo. Budynek założony na planie prostokąta. Bryła składa się z dwóch zasadniczych brył: niższa wzdłużna mieści pomieszczenie fermentacyjne, mieszkanie na piętrze oraz słodownię w piwnicy; drugi człon wyższy ustawiony poprzecznie, niepodpiwniczony, piętrowy. Gorzelnia posadowiona na ceglany fundament. Ściany wymurowane z cegły. Dachy płaskie dwuspadowe, kryte papą na deskowaniu. Gorzelnia posiada wartość historyczną i naukową.

9. Stan zachowania i postulaty dotyczące konserwacji

Brak bieżącego remontu i przeglądów. Nieszczelny dach, zawilgocone mury. Zaniedbane otoczenie. Łatwy dostęp osób trzecich. Zaleca się bieżące remonty oraz zabezpieczenie obiektu.

10. Wykonanie karty (autor, data i podpis)

Jacek Kuczkowski 10.02.2020

11. Zatwierdzenie karty i podpis wojewódzkiego konserwatora zabytków

<p>GEZ 59</p>	<p>KARTA ADRESOWA ZABYTKU</p>		<p>3. Miejscowość Smokęcino</p>
<p>1. Nazwa Zespół folwarczny</p>	<p>2. Czas powstania bud. pocz.. XX w.</p>	<p>4. Adres Smokęcino, 72-304 Brojce</p>	
<p>7. Fotografia z opisem wskazującym orientację w stosunku do sąsiednich terenów lub stron świata albo mapa zaznaczonym stanowiskiem archeologicznym</p>		<p>dz. nr 461/2, 89/1, 153, 90, 151/2, 151/1, 92/5, 92/6, 92/4, 92/1, 93, 149/2, 148/1, 135/1, 135/4, 139, 10/5</p>	
		<p>5. Przynależność administracyjna Województwo: zachodniopomorskie Powiat: gryficki Gmina: Brojce</p>	
		<p>6. Formy ochrony WEZ</p>	

8. Opis, historia i wartości

Smokęcino jest w całości wsią folwarczną. Nie było zabudowań chłopskich. Kształt wsi nieregularny, za oś założenia folwarcznego uznać można drogę Brojce – Czartkowo. Podwórze folwarczne położone jest w północnej części wsi, po wschodniej stronie drogi. Na północ od podwórza znajduje się niewielki park ze stawem. Podwórze folwarczne ma prawie prostokątny kształt. Pośrodku północnego boku stoi dwór (1). Podwórze otwarte jest na południe, bok zachodni zamykał budynek stodołno – inwentarski (2), a bok wschodni budynek inwentarski i owczarnia (3, 4). Kolonia mieszkalna składa się z dwojaków i czworaków (7 – 13) ustawionych kalenicowo po obu stronach drogi. Do budynków mieszkalnych przynależą budynki gospodarcze (14 – 21). Zespół folwarczny posiada wartość historyczną i naukową.

9. Stan zachowania i postulaty dotyczące konserwacji

Stan zachowania zły. Zespół zabudowy folwarcznej uległ znacznej dekompozycji. Obiekty nie istniejące: bud. gospodarczy (3), owczarnia (4), bud. mieszkalny (5), bud. gospodarczy (6). Obiekty w bardzo złym stanie: dwór (1; grozi katastrofą bud.), budynek stodołno-inwentarski (2). Budynki mieszkalne (7-13) i gospodarcze (14-21) w stanie dobrym.

10. Wykonanie karty (autor, data i podpis)

Jacek Kuczkowski 10.02.2020

11. Zatwierdzenie karty i podpis wojewódzkiego konserwatora zabytków

<p>GEZ 60</p>	<p>KARTA ADRESOWA ZABYTKU</p>		<p>3. Miejscowość Stołąż</p>
<p>1 . Nazwa Cmentarz śródpolny</p>	<p>2 . Czas powstania poł. XIX w.</p>	<p>4. Adres Stołąż, 72-304 Brojce dz. nr 69/1</p>	
<p>7. Fotografia z opisem wskazującym orientację w stosunku do sąsiednich terenów lub stron świata albo mapa zaznaczonym stanowiskiem archeologicznym</p>			<p>5. Przynależność administracyjna Województwo: zachodniopomorskie Powiat: gryficki Gmina: Brojce</p>
<div data-bbox="98 600 1012 1118" data-label="Image"> </div> <p data-bbox="98 1158 405 1190">Część rodowa cmentarza.</p>			<p>6. Formy ochrony WEZ</p>



8. Opis, historia i wartości

Obiekt położony jest w parku, po wschodniej stronie dziedzińca pałacowego. Leży na szczycie oraz stromych stokach wyniesienia terenowego. Cmentarz, obecnie nieużywany, założony został w połowie XIX w. Jego powierzchnia wynosi 0,70 ha. Część rodowa należała do rodziny von Löper. Nekropolia posiada regularny, dwukwaterowy, charakter rozplanowania w granicach pierwotnego układu przestrzennego. Część rodowa wydzielona jest kręgiem sześciu lip, a jej centrum wyznacza zrujnowana krypta. Z rezydencji prowadzi do niej aleja lipowa o długości około 150 m. Promieniście, wokół krypty, znajduje się dziewięć mogił (bez płyt). Przy wejściu leży kamienny nagrobek z inskrypcją. Na część wiejską cmentarza wiodła aleja, słabo dziś czytelna, z przypałacowego parku. Wejście wiodło poprzez furtkę, która znajdowała się po przeciwległej stronie wejścia „pańskiego”. Na terenie tej kwatery zarejestrowano około 40 podstaw, stell oraz jedną płytę z inskrypcją. Na całość zachowanego drzewostanu składa się pięć klonów, 10 kasztanowców, 13 świerków, 18 buków, 19 dębów oraz 35 lip. Nekropolia posiada wartość historyczną i naukową.

9. Stan zachowania i postulaty dotyczące konserwacji

Brak bieżącej pielęgnacji, zarastanie chwastami i samosiejkami, dewastacja, kradzieże. Układ kwater czytelny. Stan starodrzewu dobry. Dwie stele: Selma Marie Dorothea von (?)oeper (Löeper) (ur. 2.9.1850, zm. ? ? 1940), Urike Abel geb. Piersiac (ur. 23.4.1890, zm. 25.2.1941). Zaleca się porządkowanie, koszenie traw oraz wycinkę samosiejek.

10. Wykonanie karty (autor, data i podpis)

Jacek Kuczkowski 10.02.2020

11. Zatwierdzenie karty i podpis wojewódzkiego konserwatora zabytków

<p>GEZ 61</p>	<p>KARTA ADRESOWA ZABYTKU</p>		<p>3. Miejscowość</p> <p>Stołąż</p>
<p>1 . Nazwa</p> <p>Park</p>		<p>2 . Czas powstania</p> <p>pocz. XVIII w.</p>	<p>4. Adres</p> <p>Stołąż, 72-304 Brojce</p>
<p>7. Fotografia z opisem wskazującym orientację w stosunku do sąsiednich terenów lub stron świata albo mapa zaznaczonym stanowiskiem archeologicznym</p>		<p>dz. nr 4/112, 4/22, 4/8, 4/26, 4/113, 4/98, 4/99, 4/10, cz. 4/95, cz. 4/90, cz. 4/116, cz. 4/101, cz. 4/97</p>	
 <p>Aleja grabowa</p>		<p>5. Przynależność administracyjna</p> <p>Województwo: zachodniopomorskie</p> <p>Powiat: gryficki</p> <p>Gmina: Brojce</p> <p>6. Formy ochrony</p> <p>Nr i data wpisania do rejestru 1715, data 5.11.1980 nr decyzji KL.I.5340/19/80</p> 	

8. Opis, historia i wartości

Park o powierzchni 3,5 ha w obrysie zbliżonym do kwadratu, podzielony jest na kilka prostokątnych kwater utworzonych przez sieć regularnych alejek spacerowych. Alejki o układzie południkowym obsadzone są jednogatunkowymi szpalerami drzew, które noszą ślady formowania i przycinania. Granicę zachodnią założenia stanowi żywopłot grabowy, formowany na przemian z nasadzeniami świerka, leszczyny pospolitej i cisa pospolitego. Do południowego skrzydła ruin dworu przylega aleja lipowa prowadząca w kierunku cmentarza. Aleja złożona jest z 29 okazałych drzew o obwodach od 380 do 480 cm. Cmentarz rodowy otacza w półokręgu 8 lip drobnolistnych (330-410 cm), dąb szypułkowy (395 cm) i dwa buki pospolite (400 i 385 cm obwodu). Na stoku cmentarnego wzgórza rośnie dąb szypułkowy (540 cm) i buk pospolity (530 cm). Granicę wschodnią ustala szpaler kasztanowcowy (12 drzew o obwodach 190-285 cm) i aleja lipowo-grabowa (31 drzew o obwodach 165-310 cm) łączące wzgórze cmentarne z sadem. Sad przylega od wschodu do szpalera grabowego, od strony północnej otoczony wysokim murem z cegły. Z dawnego sadu pozostało kilka jabłoni domowej i gruszy pospolitej. Na zarośniętej trawie polanie krótko po wojnie była plantacja winorośli właściwej. Sad ograniczał od parku szpaler grabowy złożony z 147 drzew w kształcie litery L – gdzie krótsze ramię liczy – 61, dłuższe – 86 okazów. Przy placu folwarcznym na wysokości zbiornika przeciwpożarowego rośnie lipa drobnolistna o obwodzie 690 cm. Pień ma ślady interwencji konserwatorskiej – świeże wypełnienia cementowo-ceglane wypróchniałego pnia.

Podszyt stanowią: głogi jednoszyjkowe, śnieguliczki białe, bzy czarne, leszczyna pospolita oraz objęte ochroną – bluszcz pospolity i barwinek pospolity. Na obrzeżach kompleksu leśnego za cmentarzem rodzonym rosną: tawuły van Houtte'a, lilaki pospolite i trzmieliny pospolite. Park posiada wartość historyczną, naukową i artystyczną.

9. Stan zachowania i postulaty dotyczące konserwacji

Brak bieżącej pielęgnacji, zarastanie chwastami i samosiejkami.

10. Wykonanie karty (autor, data i podpis)

Jacek Kuczkowski 10.02.2020

11. Zatwierdzenie karty i podpis wojewódzkiego konserwatora zabytków

GEZ
62

KARTA ADRESOWA ZABYTKU

3. Miejscowość

Stołęż

1. Nazwa

Zespół folwarczny

2. Czas powstania

XVIII w., bud. pocz.. XX w.

4. Adres

Stołęż, 72-304 Brojce

7. Fotografia z opisem wskazującym orientację w stosunku do sąsiednich terenów lub stron świata albo mapa zaznaczonym stanowiskiem archeologicznym

dz. nr 4/112, 4/22, 4/8, 4/113, 4/10, 4/98, 4/100, 4/116, 4/117, 7/83, 4/86, 4/93, 4/24, 4/23, 18/16, 18/12, 18/15, 18/17, 18/18, 18/10, 18/11, 18/7, 18/8, 18/4, 18/6, 18/19, 18/20, 18/28

5. Przynależność administracyjna

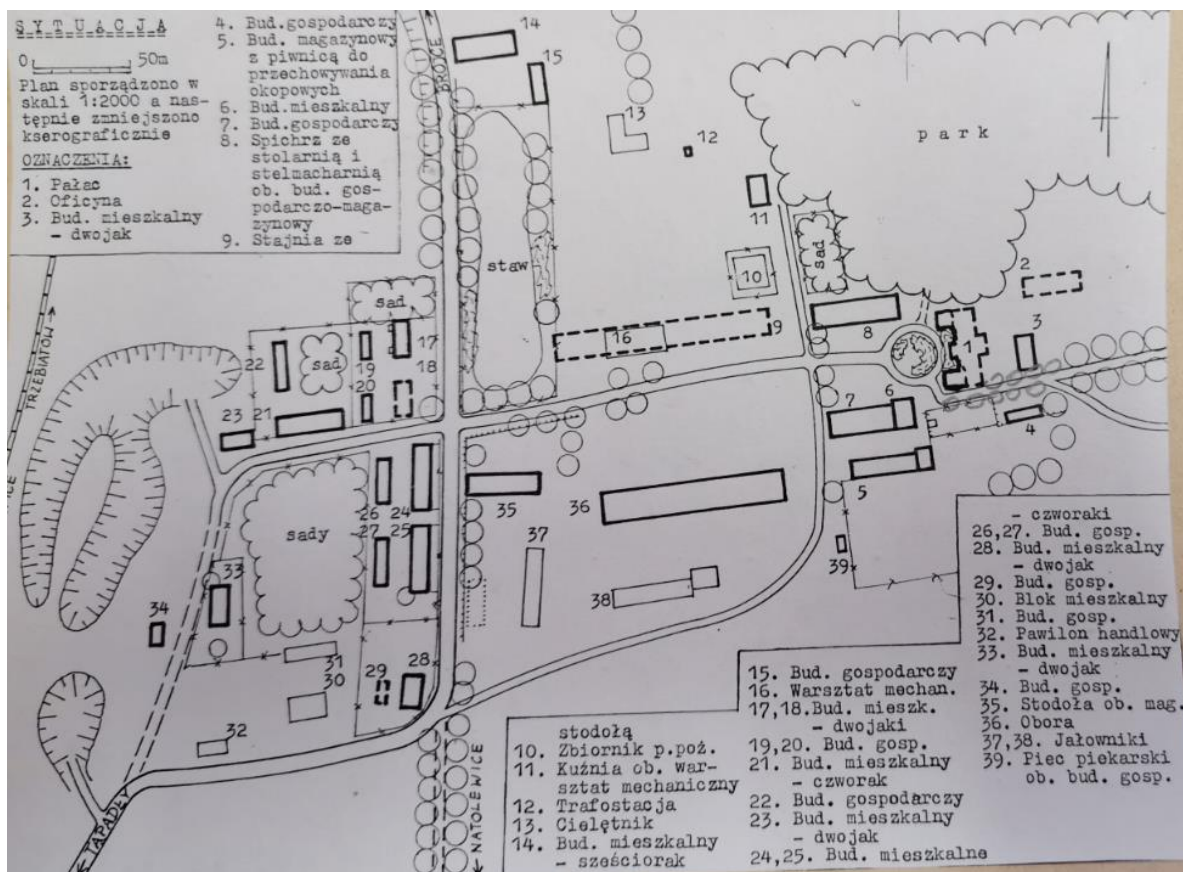
Województwo: zachodniopomorskie

Powiat: gryficki

Gmina: Brojce

6. Formy ochrony

WEZ



8. Opis, historia i wartości

W wyniku reformy uwłaszczeniowej przeprowadzonej w latach 30. XIX w. Stołąż stał się wsią w całości folwarczną. Podwórze folwarczne położone jest po wschodniej stronie wsi. Od głównej drogi Brojce – Tapadły, prostopadle do niej, wiedzie brukowana droga zakończona półkolistym podjazdem przed dworem. Dwór (1, ruina) w stylu barokowej rezydencji wzorowanej na „entre cour et jardin”. Dwór zamyka wschodni bok podwórza, prostopadle do dworu budynki gospodarskie. Północny bok podwórza zamyka spichlerz ze stolarnią, a bok południowy budynek mieszkalno – gospodarczy i równoległe do niego magazyn. Pomiędzy równoległą do dworu drogą wewnętrzną, a główną drogą przez wieś znajdowała się obora (36), jałownik (37, 38), stodoła (35) oraz budynek gospodarczy. Po przeciwległej stronie podwórza folwarcznego znajduje się kolonia mieszkalna składająca się z dwojaków i czworaków ustawionych kalenicowo do drogi głównej i bocznej. Do budynków przynależą budynki gospodarcze. Zespół ma wartość historyczną i naukową.

9. Stan zachowania i postulaty dotyczące konserwacji

Stan zachowania zły. Zespół zabudowy folwarcznej uległ znacznej dekompozycji. Obiekty nieistniejące: pałac (1), oficyna (2), stajnia ze stodołą (9), kuźnia (11), cielętnik (13), bud. mieszkalny (18), bud. gospodarczy (29), stodoła (35), obora (36), jałownik (37, 38), piec piekarski (39). Obiekty w dobrym stanie: bud. mieszkalne (3, 6, 14, 17, 21, 23, 24, 25, 28, 33), bud. gospodarcze i magazynowe (4, 5, 7, 8, 15, 16, 19, 20, 22, 26, 27, 31).

10. Wykonanie karty (autor, data i podpis)

Jacek Kuczkowski 10.02.2020

11. Zatwierdzenie karty i podpis wojewódzkiego konserwatora zabytków

GEZ 63	KARTA ADRESOWA ZABYTKU		3. Miejscowość Strzykocin
1. Nazwa Cmentarz II		2. Czas powstania pocz. XX w.	4. Adres Strzykocin, 72-304 Brojce dz. nr 25/21
7. Fotografia z opisem wskazującym orientację w stosunku do sąsiednich terenów lub stron świata albo mapa zaznaczonym stanowiskiem archeologicznym			5. Przynależność administracyjna Województwo: zachodniopomorskie Powiat: gryficki Gmina: Brojce
			6. Formy ochrony WEZ
Widok w kierunku północno – wschodnim			

8. Opis, historia i wartości

Obiekt leży około 200 m od wsi, przy drodze wiodącej w stronę folwarku, w bezpośrednim sąsiedztwie wyżej opisanego obiektu. Nekropolia, obecnie nieczynna, założona została na początku XX w. Powierzchnia obiektu wynosi 0,12 ha. Posiada regularny charakter rozplanowania. Pierwotne granice układu przestrzennego są czytelne, układ zaś kwater oraz nagrobków i mogił zatarty. Na teren cmentarza wiodła bramka, z której zachowały się dwa ceglane słupki zwieńczone żelaznymi krzyżami. Na jego terenie znajduje się jedna powojenna (lub wojenna) mogiła polska. Zarejestrowano jedynie cztery nagrobki niemieckie. Na zachowany w około 30% drzewostan składa się przeredzony szpaler świerkowy wzdłuż granicy. Obecnie teren bezpośredniego otoczenia cmentarza użytkowany jest jako dzikie wysypisko śmieci, co wpływa na fatalny jego stan. Nekropolia posiada wartość historyczną.

9. Stan zachowania i postulaty dotyczące konserwacji

Brak bieżącej pielęgnacji, dewastacja. Granice pierwotnego układu przestrzennego, Na terenie cmentarza liczne samosiejki, chwasty, śmieci. Stan starodrzewu dobry. Zaleca się uprzątnięcie terenu, wykoszenie trawy i wykarczowanie samosiejek.

10. Wykonanie karty (autor, data i podpis)

Jacek Kuczkowski 10.02.2020

11. Zatwierdzenie karty i podpis wojewódzkiego konserwatora zabytków

<p>GEZ 64</p>	<p>KARTA ADRESOWA ZABYTKU</p>		<p>3. Miejscowość Strzykocin</p>
<p>1 . Nazwa Cmentarz I</p>		<p>2 . Czas powstania 2. poł. XIX w.</p>	<p>4. Adres Strzykocin, 72-304 Brojce dz. nr 25/21</p>
<p>7. Fotografia z opisem wskazującym orientację w stosunku do sąsiednich terenów lub stron świata albo mapa zaznaczonym stanowiskiem archeologicznym</p>			<p>5. Przynależność administracyjna Województwo: zachodniopomorskie Powiat: gryficki Gmina: Brojce</p>
			<p>6. Formy ochrony WEZ</p>
<p>Widok w kierunku północno – wschodnim</p>			

8. Opis, historia i wartości

Cmentarz położony jest około 450 m od zabudowań wsi, przy drodze wiodącej ze wsi w kierunku folwarku Strzykocin. Nekropolia założona została w II połowie XIX w., obecnie nie jest użytkowany. Powierzchnia obiektu wynosi 0,28 ha. Posiada regularny charakter rozplanowania, przy czym pierwotne granice są czytelne, a układ poszczególnych kwater, nagrobków i mogił całkowicie zatarty. Jedną z granic wyznacza mur kamienny, o długości ok. 50 m i wysokości 110 cm, biegnący równoległe do drogi w odległości około 40 m od niej. Mur wzniesiony został z ciosów kamiennych zwieńczonych cegłą ułożoną w tzw. rolkę. W połowie długości muru znajduje się furtka, pierwotnie flankowana ceglanymi słupkami. W centrum przestrzeni cmentarza znajduje się duża krypta z czterema osobnymi pomieszczeniami, nakrytymi sklepieniem odcinkowym, a także duży grobowiec rodzinny z obudową. Drzewostan zachowany jest w około 50%. Na terenie obiektu rośnie jedna sosna i lipa, trzy brzozy, sześć świerków oraz 11 dębów. Poza tym występują liczne zakrzewienia, a w runie barwinek i bluszcz. Teren pomiędzy drogą a nekropolią jest obecnie wykorzystywany jako dzikie wysypisko śmieci. Nekropolia posiada wartość historyczną.

9. Stan zachowania i postulaty dotyczące konserwacji

Brak bieżącej pielęgnacji, dewastacja. Granice pierwotnego układu przestrzennego, Na terenie cmentarza liczne samosiejki, chwasty, śmieci. Stan starodrzewu dobry. Brak zabytkowych płyt. Zdewastowana krypta, ruina muru. Zaleca się uprzątnięcie terenu, wykoszenie trawy i wykarczowanie samosiejek.

10. Wykonanie karty (autor, data i podpis)

Jacek Kuczkowski 10.02.2020

11. Zatwierdzenie karty i podpis wojewódzkiego konserwatora zabytków

<p>GEZ 65</p>	<p>KARTA ADRESOWA ZABYTKU</p>		<p>3. Miejscowość Strzykocin</p>
<p>1 . Nazwa Park</p>		<p>2 . Czas powstania 2. poł. XIX w.</p>	<p>4. Adres Strzykocin, 72-304 Brojce dz. nr 25/10</p>
<p>7. Fotografia z opisem wskazującym orientację w stosunku do sąsiednich terenów lub stron świata albo mapa zaznaczonym stanowiskiem archeologicznym</p>			<p>5. Przynależność administracyjna Województwo: zachodniopomorskie Powiat: gryficki Gmina: Brojce</p>
			<p>6. Formy ochrony Nr i data wpisania do rejestru 1625, data 27.10.1982 nr decyzji KL.I.5340/28/82</p>
<p>Widok w kierunku wschodnim</p>			

<p>8. Opis, historia i wartości</p> <p>Park o powierzchni 2,4 ha zachował do dzisiaj swój układ przestrzenny i czytelne ścieżki spacerowe. Od strony wjazdowej do niszczonego dworu rosną dwa cyprysiki groszkowe odm pierzaste o obwodach 170 i 130 cm. Po wschodniej stronie elewacji dworu i wokół boiska sportowego trzon drzewostanu stanowią klony pospolite i lipy drobnolistne. Uzupełnieniem drzewostanu są: tulipanowiec amerykański o obwodzie 210 cm dąb szypułkowy – 330 cm, jodła pospolita – 220 cm, buk pospolity odm. zwisająca – 180 cm i dąb szypułkowy odm. stożkowa – 280 cm.</p> <p>W części parku przylegającej do pól dominują wiązy polne i świerki pospolite, z których dwa mają obwody 290 i 280 cm. Wokół ruin lodowni rośnie 8 kasztanowców pospolitych o obwodach 290-310 cm i ładny okaz klonu jawor odm. ciemnopurpurowej o obwodzie 285 cm. Podszyt stanowią: bez czarny, bez lilak, leszczyna pospolita i nieliczne okazy szakłaka pospolitego. Park od ogrodów działkowych oddziela szpaler 19 grabów, z czego 8 drzew wycięto. Na końcu szpaleru zanotowano stanowisko wiązu polnego odmiany korkowej z licznymi odrostami korzeniowymi.</p> <p>Zabudowania folwarczne – owczarnię, stajnię i dawny budynek stacji paliw od elewacji południowej dworu oddziela pas śnieguliczki pospolitej z udziałem suchodrzewu pospolitego i trzmieliny pospolitej.</p>	<p>9. Stan zachowania i postulaty dotyczące konserwacji</p> <p>Stan zachowania zły. Zarastanie chwastami i samosiejkami, dewastacja. Liczne posusze drzew. Zaleca się rewitalizację.</p>	
	<p>10. Wykonanie karty (autor, data i podpis)</p> <p>Jacek Kuczkowski 10.02.2020</p>	<p>11. Zatwierdzenie karty i podpis wojewódzkiego konserwatora zabytków</p>

**GEZ
66**

KARTA ADRESOWA ZABYTKU

3. Miejscowość

Strzykocin

1. Nazwa

Zespół folwarczny

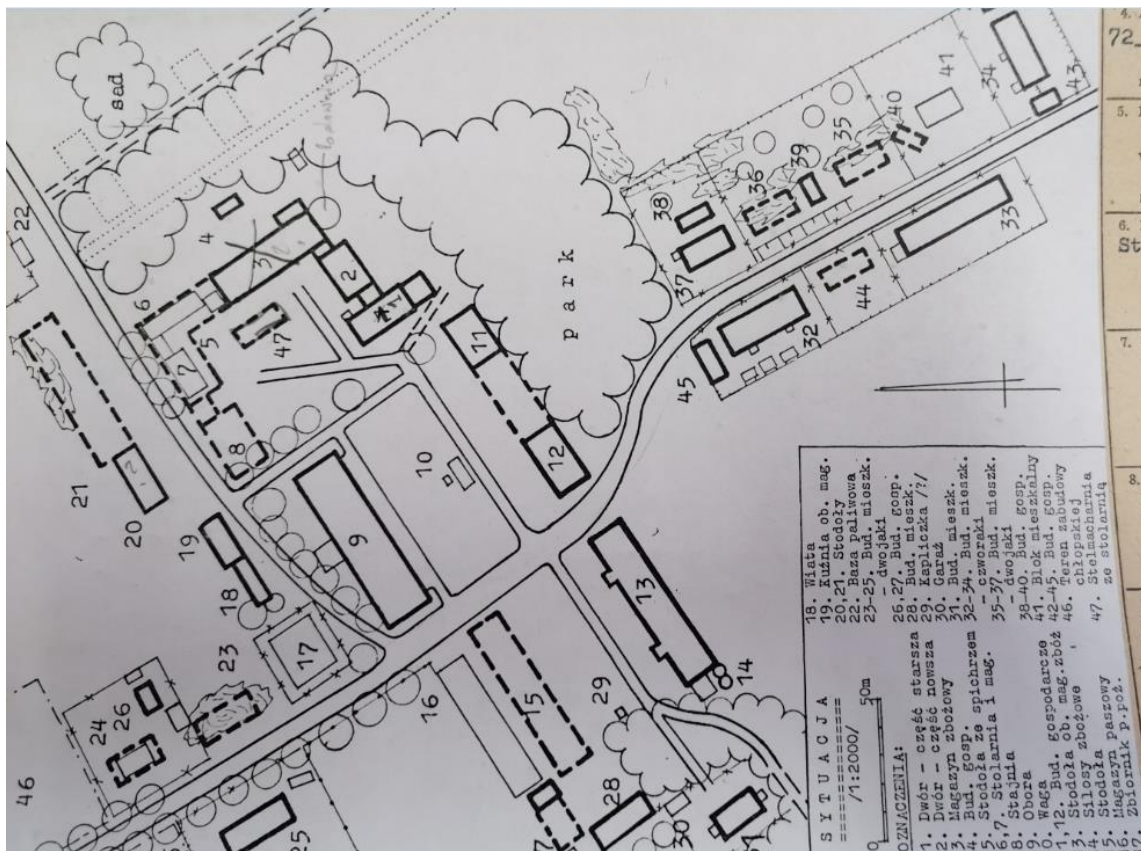
2. Czas powstania

XVIII w., bud. pocz. XIX w., pocz. XX w.

4. Adres

Strzykocin, 72-304 Brojce

7. Fotografia z opisem wskazującym orientację w stosunku do sąsiednich terenów lub stron świata albo mapa zaznaczonym stanowiskiem archeologicznym



dz. nr 25/3, 25/4, 25/52, 41/1, 25/49, 41/8, 41/2, 25/7, 25/8, 41/5, 25/10, 25/23, 25/26, 40, 44, 28/17, 28/1, 28/15, 28/2, 28/4, 28/6, 28/34, 28/32, 28/48, 28/33, 25/37, 25/47, 25/1, 28/7

5. Przynależność administracyjna

Województwo: zachodniopomorskie

Powiat: gryficki

Gmina: Brojce

6. Formy ochrony

WEZ

8. Opis, historia i wartości

Strzykocin jest wsią folwarczno – chłopską, ulicową. Zabudowa o zwartej formie występuje po obu stronach drogi. W części północnej wsi znajdują się zabudowania chłopskie, zagrodnicze i biedniackie. W części środkowej, po wschodniej i zachodniej stronie drogi znajdują się zabudowania folwarczne wraz z parkiem. W części południowej wsi znajduje się kolonia mieszkaniowa. Główne podwórze folwarczne czteroboczne, otwarte na główną drogę wiejską. Bok wschodni zamykał dwór (1) z oficyną (2), bok północny stanowiła obora (9), a bok południowy budynki gospodarcze (11, 12). Po przeciwległej stronie tego podwórza znajdowało się drugie podwórze czteroboczne również otwarte na główną drogę wiejską. Bok zachodni zamykają budynki mieszkalne (28, 31), bok południowy zamyka stodoła (13), a bok północny zamykała również stodoła (15). Kolonia mieszkaniowa znajduje się na południe od podwórzy gospodarczych. Składa się z dwójaków i czworaków ustawionych kalenicowo do drogi do których przynależą budynki gospodarcze. Zespół posiada wartość historyczną i naukową.

9. Stan zachowania i postulaty dotyczące konserwacji

Stan zachowania zły. Zespół zabudowy folwarcznej uległ znacznej dekompozycji. Obiekty nieistniejące: dwór (1), mag. zbożowy (3), bud. gospodarcze (4, 27, 40, 44), stodoła ze spichrzem (5), stolarnia i magazyn (6, 7), stajnia (8), obora (9), wiata (18), kuźnia (19), stodoły (15, 20, 21), bud. mieszkalne (23, 24, 35, 36). Obiekty w bardzo złym stanie: oficyna (2), bud. gospodarcze (11, 12). Obiekty w dobrym stanie: bud. mieszkalne (25, 28, 31, 32, 34, 35, 37), bud. gospodarcze i magazynowe (4, 5, 7, 8, 15, 16, 19, 20, 22, 26, 27, 31).

10. Wykonanie karty (autor, data i podpis)

Jacek Kuczkowski 10.02.2020

11. Zatwierdzenie karty i podpis wojewódzkiego konserwatora zabytków

<p>GEZ 67</p>	<p>KARTA ADRESOWA ZABYTKU</p>		<p>3. Miejscowość</p> <p>Tąpadły</p>
<p>1 . Nazwa</p> <p>Cmentarz śródpolny</p>	<p>2 . Czas powstania</p> <p>poł. XIX w.</p>	<p>4. Adres</p> <p>Tąpadły, 72-304 Brojce</p> <p>dz. nr 73</p>	
<p>7. Fotografia z opisem wskazującym orientację w stosunku do sąsiednich terenów lub stron świata albo mapa zaznaczonym stanowiskiem archeologicznym</p>			<p>5. Przynależność administracyjna</p> <p>Województwo: zachodniopomorskie</p> <p>Powiat: gryficki</p> <p>Gmina: Brojce</p>
<div style="display: flex; justify-content: space-between;"> <div data-bbox="103 528 987 1193">  </div> <div data-bbox="1003 751 1482 1193">  </div> </div>			<p>6. Formy ochrony</p> <p>WEZ</p>
<p>Widok w kierunku wschodnim</p>			

8. Opis, historia i wartości

Cmentarz znajduje się około 100 m na północ od wsi, przy polnej drodze wiodącej w stronę Brojc. Nekropolia założona została w połowie XIX w. Powierzchnia obiektu wynosi 0,22 ha. Obecnie jest on nieczynny. Posiada regularny charakter rozplanowania, przy czym pierwotne granice układu przestrzennego są czytelne, układ kwater zaś oraz nagrobków i mogił uległ zatarciu. Na teren cmentarza wiodła bramka, po której jedynym śladem są dwa fundamenty od słupków ceglanych. Zarejestrowano na terenie obiektu około 15 stelli i podstaw krzyży żeliwnych. Na zamknięciu osi podłużnej cmentarza znajduje się pomnik poświęcony mieszkańcom wsi poległym na frontach I wojny światowej. Nekropolia posiada wartość historyczną i naukową.

9. Stan zachowania i postulaty dotyczące konserwacji

Stan zachowania dobry. Granice pierwotnego układu przestrzennego. Stan starodrzewu dobry. Pomnik poświęcony mieszkańcom Tąpadeł poległym na frontach I wojny światowej. W 2019 przeprowadzono prace porządkowo-renowacyjne nekropoli i pomnika. Zaleca się bieżące sprzątanie i koszenie traw.

10. Wykonanie karty (autor, data i podpis)

Jacek Kuczkowski 15.01.2020

11. Zatwierdzenie karty i podpis wojewódzkiego konserwatora zabytków

<p>GEZ 68</p>	<p>KARTA ADRESOWA ZABYTKU</p>		<p>3. Miejscowość Tąpadły</p>
<p>1 . Nazwa Park</p>	<p>2 . Czas powstania pocz. XIX w.</p>	<p>4. Adres Tąpadły, 72-304 Brojce dz. nr 109/13</p>	
<p>7. Fotografia z opisem wskazującym orientację w stosunku do sąsiednich terenów lub stron świata albo mapa zaznaczonym stanowiskiem archeologicznym</p>			<p>5. Przynależność administracyjna Województwo: zachodniopomorskie Powiat: gryficki Gmina: Brojce</p>
<div style="display: flex; justify-content: space-around;">   </div>			<p>6. Formy ochrony Nr i data wpisania do rejestru 1595, data 7.10.1982 nr decyzji KL.I.5340/29/82</p>

8. Opis, historia i wartości

Do parku o powierzchni 2,4 ha prowadzi aleja kasztanowcowa, złożona z 16 drzew o obwodach od 230 do 290 cm. W 1963 roku zburzono dwór, na jego fundamentach postawiono piętrowy dom. Przed nim, na obszernej rabacie rośnie lipa drobnolistna o obwodzie 410 cm i sosna amerykańska o obwodzie 210 cm. Teren parku jest porozcinany rowami melioracyjnymi, które odchodzą od dawnego stawu. Brzegi wysychającej niecki stawu porasta szuwar wąskopałkowy z dużym udziałem uczepu trójlistkowego, babki wielonasiennej i trzęślicy modrej. Na skraju stawu rośnie pomnikowy dąb szypułkowy o obwodzie 380 cm. W jego pobliżu zwraca uwagę utworzony z grabów prostokąt, prawdopodobnie są to pozostałości dawnej altany ogrodowej. Jeden z boków tego prostokąta porastają krzewy tawuły van Houtte'a. W północno-wschodnim narożniku dawnej altany zanotowano dąb szypułkowy (370 cm) opleciony bluszczem. W parku zachowała się aleja grabowa złożona z 41 drzew o obwodach 130 do 195 cm. Na jej końcu rośnie dąb szypułkowy (310 cm) i modrzew europejski o obwodzie 240 cm. Od strony pół park odgranicza szpaler grabowy złożony z 38 drzew o obwodach od 90 do 210 cm.

Przy skupinie trzech dębów o obwodach 270, 310 360 cm rosną objęte ochroną prawną: konwalia majowa i przytulia wonna. Na stromych brzegach rowu melioracyjnego rośnie chroniona paprotka zwyczajna. Podszyt w parku stanowią krzewy śnieguliczki białej, leszczyny pospolitej, bzu czarnego, maliny właściwej i róży pomarszczonej. Wzdłuż brukowanej drogi prowadzącej do pół rośnie szpaler jesionów wyniosłych o obwodach 230-250 cm. Dwanaście z nich jest oplecione kwitnącym i owocującym bluszczem pospolitym. Park posiada wartość historyczną i naukową.

9. Stan zachowania i postulaty dotyczące konserwacji

Stan zachowania dobry. Zaleca się uprzątnięcie wiatrołomów, wycinkę samosiejek i koszenie traw.

10. Wykonanie karty (autor, data i podpis)

Jacek Kuczkowski 15.01.2020

11. Zatwierdzenie karty i podpis wojewódzkiego konserwatora zabytków

<p>GEZ 69</p>	<p>KARTA ADRESOWA ZABYTKU</p>		<p>3. Miejscowość Tąpadły</p>
<p>1 . Nazwa Pomnik wojenny</p>		<p>2 . Czas powstania lata 30.. XX w.</p>	<p>4. Adres Tąpadły, 72-304 Brojce dz. nr 73</p>
<p>7. Fotografia z opisem wskazującym orientację w stosunku do sąsiednich terenów lub stron świata albo mapa zaznaczonym stanowiskiem archeologicznym</p>			<p>5. Przynależność administracyjna Województwo: zachodniopomorskie Powiat: gryficki Gmina: Brojce</p>
<div data-bbox="103 525 768 1423" data-label="Image"> </div> <div data-bbox="786 1027 1480 1423" data-label="Image"> </div> <p data-bbox="103 1428 331 1457">Widok od zachodu</p>			<p>6. Formy ochrony GEZ</p>

--	--

8. Opis, historia i wartości

Pomnik usytuowany jest na terenie cmentarza „śródpolnego”. Obelisk znajduje się na zamknięciu osi podłużnej nekropoli. Ustawiony był na sztucznym wzniesieniu o wysokości 1,20 m i średnicy około 4 m. Ma on formę głazu narzutowego ustawionego na prostopadłościennym podstawie, uformowanej z kamieni polnych spojonych zaprawą wapienno – cementową. Baza ma wymiary 120×90 cm i wysokość 90 cm. Sam głaz posiada obrobioną jedną powierzchnię, na której wyryto nazwiska poległych mieszkańców miejscowości. Na obrobionej płaszczyźnie znajduje się u góry ryty Krzyż Żelazny z koroną na górnym ramieniu, literą W na przecięciu oraz datą 1914 na dolnym ramieniu. Poniżej inskrypcja: *Für König u. Vaterland/ fielen/ 1914-1918* oraz nazwiska poległych W zwieńczeniu głazu widoczny jest ślad po mocowaniu elementu dekoracyjno – symbolicznego. Pomnik posiada wartość historyczną i naukową.

9. Stan zachowania i postulaty dotyczące konserwacji

Stan zachowania bardzo dobry.

10. Wykonanie karty (autor, data i podpis)

Jacek Kuczkowski 15.01.2020

11. Zatwierdzenie karty i podpis wojewódzkiego konserwatora zabytków

<p>GEZ 70</p>	<p>KARTA ADRESOWA ZABYTKU</p>		<p>3. Miejscowość Tąpadły</p>
<p>1. Nazwa Zespół folwarczny</p>		<p>2. Czas powstania XVIII w., bud. XIX/XX w.</p>	<p>4. Adres Tąpadły, 72-304 Brojce</p>
<p>7. Fotografia z opisem wskazującym orientację w stosunku do sąsiednich terenów lub stron świata albo mapa zaznaczonym stanowiskiem archeologicznym</p>			<p>dz. nr 109/11, 109/4, 109/5, 109/32, 109/32, 109/27, 112/1, 109/3, 111/1, 64/1, 64/2, 67, 63/1, 63/2</p>
 <p>LEGENDA:</p> <p>1. Dwór 2. Spichrz 3. Oboza 4. Oboza 5. Bud. stacyjny 6. Jakównik 7. Magazyn 8. Zbiornik wedy p.poz. 9. Stodola 0. Magazyn na fundamentach stodoły 1. Waga 2. Cielętnik 3. Bud. mieszcz. 4. Bud. gosp. 5. Stolarnia ob. bud. gosp. 6. Bud. gosp. 7. Hydrofornia w budowie 8. Kostnica ob. Garaż 9. Stodola ob. magazyn 10. Stacja paliw 11. Bud. mieszcz. 12. - czworak 13. Bud. Gosp. w ruinie 14. 15. 16. 17. 18. 19. 20. 21. 22. 23. 24. 25. 26. 27. 28. 29. 30. 31. 32. 33. 34. 35.</p> <p>27. Plac postojowy pojazdów i maszyn 28. Bud. mieszcz. - czworak 29. Bud. gosp. 30, 31. Bud. mieszcz. - czworaki 32, 33. Bud. gosp. 34. Tereny zabudowy chiopskiej 35. Piec piekarski</p> <p>Plan sporządzono w skali 1:2000 i następnie zmieniono kserograficznie</p>			<p>5. Przynależność administracyjna</p> <p>Województwo: zachodniopomorskie</p> <p>Powiat: gryficki</p> <p>Gmina: Brojce</p>
			<p>6. Formy ochrony</p> <p>WEZ</p>

8. Opis, historia i wartości

Tąpadły to wieś folwarczno – chłopska, owalnicowa, której nawsie zajmuje duży staw. Zabudowania chłopskie znajdują się na północ od drogi Brojce – Przybiernowo. Założenie folwarczne znajduje się na południe od tej drogi. Budynki mieszkalne robotników folwarcznych rozproszone są pomiędzy zabudowaniami chłopskimi. Są to czworaki wraz z budynkami gospodarczymi. Podwórze folwarczne zamknięte z czterech stron. Bok północny stanowi potrójny budynek, jest to połączony spichrz (2), obora (3) i obora (4). Cechą charakterystyczną obory (4) są zewnętrzne szyby zsypowe. Po południowej stronie podwórza są również trzy budynki ale nie połączone ze sobą. Najbliżej dworu usytuowany jest dwojak (13), dalej cielętnik (12) i magazyn (10). Od zachodu podwórze zamyka budynek magazynowy (7). Wjazd na podwórze znajduje się w narożniku północno – wschodnim bezpośrednio przy północnym narożniku dworu (1). Na południe od budynków 10, 12 i 13 znajduje się stodoła (9), budynek gospodarczy (14), stolarnia (15) i budynek gospodarczy (16). Po zachodniej stronie drogi łączącej podwórze z główną drogą znajduje się ustawiona kalenicowo stodoła (19). Zespół folwarczny posiada wartość historyczną i naukową.


9. Stan zachowania i postulaty dotyczące konserwacji

Stan zachowania dobry. Zespół zabudowy folwarcznej nie uległ znacznej dekompozycji. Obiekty nieistniejące: stodoła (9), bud. mieszkalny (21, 28), bud. gospodarczy (14, 22, 29), piec piekarniczy (35). Obiekty w dobrym stanie: dwór (1), bud. mieszkalne (13, 25, 30, 31), dworzec (5), spichrz (2), obora (3, 4), magazyn (7, 10), cielętnik (12), stodoła (19), bud. gospodarcze (15, 16, 32).

10. Wykonanie karty (autor, data i podpis)

Jacek Kuczkowski 15.01.2020

11. Zatwierdzenie karty i podpis wojewódzkiego konserwatora zabytków

<p>GEZ 71</p>	<p>KARTA ADRESOWA ZABYTKU</p>		<p>3. Miejscowość Uniestowo</p>
<p>1 . Nazwa Dwór</p>		<p>2 . Czas powstania 1840-41 r., 1. ćw. XX w.</p>	<p>4. Adres Uniestowo 4, 6, 72-304 Brojce dz. nr 6/6</p>
<p>7. Fotografia z opisem wskazującym orientację w stosunku do sąsiednich terenów lub stron świata albo mapa zaznaczonym stanowiskiem archeologicznym</p>			<p>5. Przynależność administracyjna Województwo: zachodniopomorskie Powiat: gryficki Gmina: Brojce</p>
			<p>6. Formy ochrony Nr i data wpisania do rejestru 1413, data 28.09.1984 nr decyzji Kl.III.5340/10/84</p>
<p>Widok od poudniowego – wschodu</p>			

8. Opis, historia i wartości

Dwór zamyka wschodni bok podwórza gospodarczego. Obiekt założony na planie prostokąta, elewacja frontowa skierowana na zachód. Na osi frontu pięcioboczny ryzalit wyprowadzony po za lico ściany. Wejście do ryzalitu poprzedzone dwukolumnowym portykiem. Dwór dwukondygnacyjny z użytkowym poddaszem, posadowiony na kamiennie – ceglany fundament. Ściany wymurowane z cegły ceramicznej, tynkowane. Obiekt nakryty płaskim dachem dwuspadowym pokrytym blachą cynkową na pełnym deskowaniu. Dwór posiada wartość historyczną, naukową i artystyczną.

9. Stan zachowania i postulaty dotyczące konserwacji

Brak bieżących remontów i przeglądów. Nie szczelny dach (częściowo zawalony), zawilgocenia tynków zewnętrznych, zawilgocenia stropów, zniszczona stolarka okienna, niesprawne rynny i rury spustowe. Zaleca się remont kapitalny.

10. Wykonanie karty (autor, data i podpis)

Jacek Kuczkowski 10.02.2020

11. Zatwierdzenie karty i podpis wojewódzkiego konserwatora zabytków

<p>GEZ 72</p>	<p>KARTA ADRESOWA ZABYTKU</p>		<p>3. Miejscowość Uniestowo</p>
<p>1 . Nazwa Park</p>		<p>2 . Czas powstania 2. poł. XIX w.</p>	<p>4. Adres Uniestowo 4, 6, 72-304 Brojce dz. nr 6/1, 6/5, 6/6, cz. 21</p>
<p>7. Fotografia z opisem wskazującym orientację w stosunku do sąsiednich terenów lub stron świata albo mapa zaznaczonym stanowiskiem archeologicznym</p>			<p>5. Przynależność administracyjna Województwo: zachodniopomorskie Powiat: gryficki Gmina: Brojce</p>
<div style="display: flex; justify-content: space-around;">   </div>			<p>6. Formy ochrony Nr i data wpisania do rejestru 1413, data 27.10.1982 nr decyzji KL.I.5340/26/82</p>

<p>8. Opis, historia i wartości</p> <p>Dwór usytuowany jest przy granicy zachodniej parku zwrócony elewacją frontową na dziedziniec folwarczny. Przed frontem dworu, porośniętym częściowo winobluszczem pięciolistkowym, rosną świerk kłujący odmiany sinej, dwie lipy drobnolistne, dwa żywotniki zachodnie i różanecznik katawbijski. Na prawo od głównego wejścia do dworu wzdłuż ogrodzenia rośnie szpaler 24 głogów pośrednich odmiany pełnokwiatowej różowej. Zadrzewienie parku składa się z klonów pospolitych, brzoź brodawkowatych i świerków pospolitych. Pośród nich uwagę zwraca skupina lip drobnolistnych (320-355 cm), buk pospolity odmiany czerwonołistnej (320 cm), dwa klony pospolite (230 i 280 cm) oraz ładny okaz brzozy brodawkowatej (230 cm). Od północy park od pól uprawnych ogranicza szpaler 21 głogów dwuszyjkowych. Podszyt stanowią bez czarny, śnieguliczka biała, leszczyna pospolita i chroniona kruszyna. Park posiada wartość historyczną i naukową.</p>	<p>9. Stan zachowania i postulaty dotyczące konserwacji</p> <p>Brak zagrożeń, stan starodrzewu dobry. W parku pozostałości cmentarza rodowego. Zaleca się bieżącą pielęgnację drzew i krzewów.</p>	
	<p>10. Wykonanie karty (autor, data i podpis)</p> <p>Jacek Kuczkowski 10.02.2020</p>	<p>11. Zatwierdzenie karty i podpis wojewódzkiego konserwatora zabytków</p>

**GEZ
73**

KARTA ADRESOWA ZABYTKU

3. Miejscowość

Uniestowo

1. Nazwa

Zespół folwarczny

2. Czas powstania

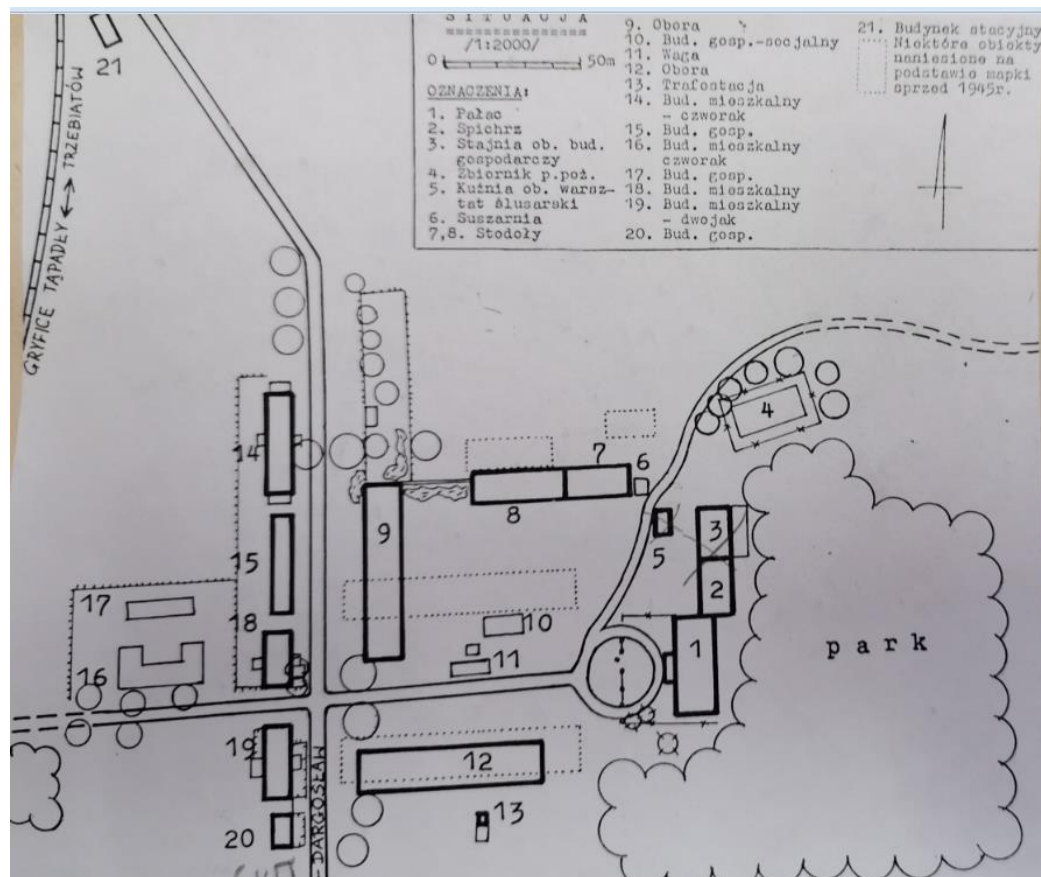
1840 r., bud. pocz. XX w.

4. Adres

Uniestowo, 72-304 Brojce

7. Fotografia z opisem wskazującym orientację w stosunku do sąsiednich terenów lub stron świata albo mapa zaznaczonym stanowiskiem archeologicznym

dz. nr 6/6, 6/14, 18/10, 18/11, 18/7, 18/6, 18/3, 18/5, 18/13.



5. Przynależność administracyjna

Województwo: zachodniopomorskie

Powiat: gryficki

Gmina: Brojce

6. Formy ochrony

WEZ

8. Opis, historia i wartości

Folwark powstał w 1840 r. na tzw. surowym korzeniu. Początkowo folwark w Uniestowie był folwarkiem pomocniczym dla majątku w Dargosławiu, ale dosyć szybko uzyskał samodzielność. Założycielem folwarku był Fryderyk Wilhelm Neste. W folwarku nie było i nie ma żadnej zabudowy chłopskiej. Oś założenia stanowi droga wiodąca z Dargosławia do Siemidarżna. Po wschodniej stronie drogi znajduje się podwórze folwarczne z przyległym parkiem, a po zachodniej znajduje się kolonia mieszkaniowa. Założenie posiada wartość historyczną i naukową.

9. Stan zachowania i postulaty dotyczące konserwacji

Stan zachowania dobry. Zespół zabudowy folwarcznej nie uległ znacznej dekompozycji. Obiekty nieistniejące: stajnia (3), kuźnia (5), stodoła (8), budynki gospodarcze (15, 20). Obiekty w złym stanie: dwór (1). Obiekty w dobrym stanie: budynki mieszkalne (14, 16, 18), spichrz (2), stodoła (7), budynek gospodarczy (17).

10. Wykonanie karty (autor, data i podpis)

Jacek Kuczkowski 10.02.2020

11. Zatwierdzenie karty i podpis wojewódzkiego konserwatora zabytków

<p>GEZ 74</p>	<p>KARTA ADRESOWA ZABYTKU</p>		<p>3. Miejscowość</p> <p>Żukowo</p>
<p>1 . Nazwa</p> <p>Chałupa sześciorak (28) w zespole</p>		<p>2 . Czas powstania</p> <p>lata 20. XX w.</p>	<p>4. Adres</p> <p>Żukowo 16, 72-304 Brojce</p> <p>dz. nr 32/2</p>
<p>7. Fotografia z opisem wskazującym orientację w stosunku do sąsiednich terenów lub stron świata albo mapa zaznaczonym stanowiskiem archeologicznym</p> <div data-bbox="103 564 1088 1235"> </div> <div data-bbox="1106 606 1482 1235"> </div> <p>Widok na szczyt północny i elewację frontową (zachodnią).</p>			<p>5. Przynależność administracyjna</p> <p>Województwo: zachodniopomorskie</p> <p>Powiat: gryficki</p> <p>Gmina: Brojce</p>
			<p>6. Formy ochrony</p> <p>WEZ</p>

8. Opis, historia i wartości

Budynek na rzucie prostokąta. Chałupa parterowa, nakryta wysokim dachem dwuspadowym pokrytym dachówką ceramiczną. Chałupa posadowiona na fundamencie z cegły ceramicznej, ściany murowane z cegły ceramicznej, nie tynkowane na zewnątrz. Budynek posiada wartość historyczną i naukową.


9. Stan zachowania i postulaty dotyczące konserwacji

Stan zachowania dobry. Brak zagrożeń.

10. Wykonanie karty (autor, data i podpis)

Jacek Kuczkowski 15.01.2020

11. Zatwierdzenie karty i podpis wojewódzkiego konserwatora zabytków

<p>GEZ 75</p>	<p>KARTA ADRESOWA ZABYTKU</p>		<p>3. Miejscowość</p> <p>Żukowo</p>
<p>1 . Nazwa</p> <p>Chałupa czworak (34) w zespole</p>		<p>2 . Czas powstania</p> <p>lata 20. XX w.</p>	<p>4. Adres</p> <p>Żukowo 5, 72-304 Brojce</p> <p>dz. nr 58/3</p>
<p>7. Fotografia z opisem wskazującym orientację w stosunku do sąsiednich terenów lub stron świata albo mapa zaznaczonym stanowiskiem archeologicznym</p>			<p>5. Przynależność administracyjna</p> <p>Województwo: zachodniopomorskie</p> <p>Powiat: gryficki</p> <p>Gmina: Brojce</p>
			<p>6. Formy ochrony</p> <p>WEZ</p>
<p>Widok na elewację południową</p>			

8. Opis, historia i wartości

Budynek na rzucie prostokąta z sześcioma niewielkimi gankami; parterowy nakryty wysokim dachem dwuspadowym pokrytym dachówką ceramiczną. W obu połaciach dachowych wystawki o długości prawie całego budynku. Ściany wymurowane z cegły ceramicznej. Na zewnątrz nie tynkowane. Chałupa posiada wartość historyczną i naukową.

9. Stan zachowania i postulaty dotyczące konserwacji

Stan zachowania dobry. Brak zagrożeń.

10. Wykonanie karty (autor, data i podpis)

Jacek Kuczkowski 15.01.2020

11. Zatwierdzenie karty i podpis wojewódzkiego konserwatora zabytków

<p>GEZ 76</p>	<p>KARTA ADRESOWA ZABYTKU</p>		<p>3. Miejscowość</p> <p>Żukowo</p>
<p>1 . Nazwa</p> <p>Chałupa czworak (35) w zespole</p>		<p>2 . Czas powstania</p> <p>lata 20. XX w.</p>	<p>4. Adres</p> <p>Żukowo 6, 72-304 Brojce</p> <p>dz. nr 58/4</p>
<p>7. Fotografia z opisem wskazującym orientację w stosunku do sąsiednich terenów lub stron świata albo mapa zaznaczonym stanowiskiem archeologicznym</p>			<p>5. Przynależność administracyjna</p> <p>Województwo: zachodniopomorskie</p> <p>Powiat: gryficki</p> <p>Gmina: Brojce</p>
			<p>6. Formy ochrony</p> <p>WEZ</p>
<p>Widok na elewację południową</p>			

8. Opis, historia i wartości

Budynek na rzucie prostokąta z wystającymi w narożnikach elewacji frontowej gankami. Chałupa parterowa z wystającymi ryzalitami na osi środkowej. Budynek nakryty wysokim dachem naczółkowym i daszkami dwuspadowymi nad ryzalitami, pokrytym dachówką ceramiczną. Ściany wymurowane z cegły ceramicznej. Na zewnątrz nie tynkowane. Chałupa posiada wartość historyczną i naukową.

9. Stan zachowania i postulaty dotyczące konserwacji

Stan zachowania dobry. Brak zagrożeń.

10. Wykonanie karty (autor, data i podpis)

Jacek Kuczkowski 15.01.2020

11. Zatwierdzenie karty i podpis wojewódzkiego konserwatora zabytków

<p>GEZ 77</p>	<p>KARTA ADRESOWA ZABYTKU</p>		<p>3. Miejscowość</p> <p>Żukowo</p>
<p>1 . Nazwa</p> <p>Chałupa sześciorak (51) w zespole</p>		<p>2 . Czas powstania</p> <p>lata 20. XX w.</p>	<p>4. Adres</p> <p>Żukowo 10, 72-304 Brojce</p> <p>dz. nr 32/8</p>
<p>7. Fotografia z opisem wskazującym orientację w stosunku do sąsiednich terenów lub stron świata albo mapa zaznaczonym stanowiskiem archeologicznym</p>			<p>5. Przynależność administracyjna</p> <p>Województwo: zachodniopomorskie</p> <p>Powiat: gryficki</p> <p>Gmina: Brojce</p>
<div style="display: flex; justify-content: space-around;">   </div> <p>Widok na elewację wschodnią</p>			<p>6. Formy ochrony</p> <p>WEZ</p>

8. Opis, historia i wartości

Budynek na rzucie prostokąta. Chałupa parterowa z wystającymi sześcioma gankami w elewacji zachodniej. Budynek nakryty wysokim dachem dwuspadowym; w połaci wschodniej pięć wystawek z oknami. Dach pokryty dachówką ceramiczną. Ściany wymurowane z cegły ceramicznej. Na zewnątrz nie tynkowane. Chałupa posiada wartość historyczną i naukową.

9. Stan zachowania i postulaty dotyczące konserwacji

Stan zachowania dobry. Brak zagrożeń.

10. Wykonanie karty (autor, data i podpis)

Jacek Kuczkowski 15.01.2020

11. Zatwierdzenie karty i podpis wojewódzkiego konserwatora zabytków

<p>GEZ 78</p>	<p>KARTA ADRESOWA ZABYTKU</p>		<p>3. Miejscowość</p> <p>Żukowo</p>
<p>1 . Nazwa</p> <p>Chałupa dwojak (54) w zespole</p>		<p>2 . Czas powstania</p> <p>lata 20. XX w.</p>	<p>4. Adres</p> <p>Żukowo 9, 72-304 Brojce</p> <p>dz. nr 62/3</p>
<p>7. Fotografia z opisem wskazującym orientację w stosunku do sąsiednich terenów lub stron świata albo mapa zaznaczonym stanowiskiem archeologicznym</p> <div style="display: flex; justify-content: space-around;">   </div> <p>Widok na elewację zachodnią i południową</p>			<p>5. Przynależność administracyjna</p> <p>Województwo: zachodniopomorskie</p> <p>Powiat: gryficki</p> <p>Gmina: Brojce</p>
			<p>6. Formy ochrony</p> <p>WEZ</p>

8. Opis, historia i wartości

Budynek na rzucie dwóch prostokątów ustawionych względem siebie na kształt litery T. Większa część to część mieszkalna, mniejsza to część gospodarcza. Chałupa parterowa. Budynek nakryty wysokim dachem dwuspadowym; z dwiema wystawkami w połaci zachodniej. Część gospodarcza niższa. Dach pokryty dachówką ceramiczną (wtórnie blachodachówką). Ściany wymurowane z cegły ceramicznej. Na zewnątrz nie tynkowane. Chałupa posiada wartość historyczną i naukową.

9. Stan zachowania i postulaty dotyczące konserwacji

Stan zachowania dobry. Brak zagrożeń.

10. Wykonanie karty (autor, data i podpis)

Jacek Kuczkowski 15.01.2020

11. Zatwierdzenie karty i podpis wojewódzkiego konserwatora zabytków

<p>GEZ 79</p>	<p>KARTA ADRESOWA ZABYTKU</p>		<p>3. Miejscowość</p> <p>Żukowo</p>
<p>1 . Nazwa</p> <p>Cmentarz śródpolny</p>		<p>2 . Czas powstania</p> <p>XIX/XX w.</p>	<p>4. Adres</p> <p>Żukowo, 72-304 Brojce</p> <p>dz. nr 142</p>
<p>7. Fotografia z opisem wskazującym orientację w stosunku do sąsiednich terenów lub stron świata albo mapa zaznaczonym stanowiskiem archeologicznym</p> <div data-bbox="98 563 958 1214" data-label="Image"> </div> <p data-bbox="103 1251 461 1278">Widok w kierunku zachodnim</p> <div data-bbox="976 632 1485 1211" data-label="Image"> </div>			<p>5. Przynależność administracyjna</p> <p>Województwo: zachodniopomorskie</p> <p>Powiat: gryficki</p> <p>Gmina: Brojce</p>
			<p>6. Formy ochrony</p> <p>WEZ</p>

8. Opis, historia i wartości

Cmentarz założony został na przełomie XIX/XX wieku, zamknięty zaś w 1961 r. Położony jest na skraju wsi, przy wjeździe od strony Bielikowa. Powierzchnia nekropoli wynosi 0,15 ha. Posiada regularny charakter rozplanowania. Pierwotne granice układu przestrzennego są czytelne, układ kwater oraz nagrobków i mogił jest całkowicie zatarty. Wszystkie mogiły oraz nagrobki zostały zlikwidowane. Granicę wschodnią stanowi szpaler karłowatych buków. Część powierzchni cmentarza, leżąca bliżej drogi, jest obecnie dobrze utrzymanym trawnikiem, gdzie znajduje się murowana kapliczka. Cmentarz posiada wartość historyczną.

9. Stan zachowania i postulaty dotyczące konserwacji

Stan zachowania zły. Na ¼ terenu nekropoli dobrze utrzymana zieleń i współczesna kapliczka. W pozostałej części brak bieżącej pielęgnacji, samosiejki, chwasty, śmieci. Granice pierwotnego układu przestrzennego. Zabytkowe nagrobki zdewastowane. Zaleca się wycięcie samosiejek i chwastów, pielęgnację szpalerów i drzew, ustawienie nagrobków.

10. Wykonanie karty (autor, data i podpis)

Jacek Kuczkowski 15.01.2020

11. Zatwierdzenie karty i podpis wojewódzkiego konserwatora zabytków

<p>GEZ 80</p>	<p>KARTA ADRESOWA ZABYTKU</p>		<p>3. Miejscowość</p> <p>Żukowo</p>
<p>1 . Nazwa</p> <p>Stajnia (2, 3) w zespole</p>		<p>2 . Czas powstania</p> <p>ok. 1905</p>	<p>4. Adres</p> <p>Żukowo, 72-304 Brojce</p> <p>dz. nr 58/18</p>
<p>7. Fotografia z opisem wskazującym orientację w stosunku do sąsiednich terenów lub stron świata albo mapa zaznaczonym stanowiskiem archeologicznym</p>			<p>5. Przynależność administracyjna</p> <p>Województwo: zachodniopomorskie</p> <p>Powiat: gryficki</p> <p>Gmina: Brojce</p>
 <p>Widok na stodołę od południa</p>			<p>6. Formy ochrony</p> <p>WEZ</p>

8. Opis, historia i wartości

Stajnia założona na planie wydłużonego prostokąta, parterowa z podwyższonymi ściankami kolankowymi nakryta wysokim dwuspadowym dachem. Obiekt posadowiony na kamiennym fundamencie, ściany wymurowane z cegły ceramicznej nie tynkowane na zewnątrz. Stajnia posiada wartość historyczną i naukową.

9. Stan zachowania i postulaty dotyczące konserwacji

Stan zachowania dobry. Brak zagrożeń.

10. Wykonanie karty (autor, data i podpis)

Jacek Kuczkowski 15.01.2020

11. Zatwierdzenie karty i podpis wojewódzkiego konserwatora zabytków

<p>GEZ 81</p>	<p>KARTA ADRESOWA ZABYTKU</p>		<p>3. Miejscowość</p> <p>Żukowo</p>
<p>1 . Nazwa</p> <p>Stajnia (5) w zespole</p>		<p>2 . Czas powstania</p> <p>ok. 1915</p>	<p>4. Adres</p> <p>Żukowo, 72-304 Brojce</p> <p>dz. nr 58/18</p>
<p>7. Fotografia z opisem wskazującym orientację w stosunku do sąsiednich terenów lub stron świata albo mapa zaznaczonym stanowiskiem archeologicznym</p>			<p>5. Przynależność administracyjna</p> <p>Województwo: zachodniopomorskie</p> <p>Powiat: gryficki</p> <p>Gmina: Brojce</p>
<div style="display: flex; justify-content: space-around;">   </div> <p>Widok na stajnię od wschodu</p>			<p>6. Formy ochrony</p> <p>WEZ</p>

8. Opis, historia i wartości

Stajnia założona na planie wydłużonego prostokąta, parterowa z podwyższonymi ściankami kolankowymi nakryta niskim dwuspadowym dachem. Obiekt posadowiony na kamiennym fundamencie, ściany wymurowane z cegły ceramicznej nie tynkowane na zewnątrz. Elewacje podzielone są lizenami, na osi elewacji frontowej znajduje się pozorny ryzalit. Stajnia posiada wartość historyczną i naukową.

9. Stan zachowania i postulaty dotyczące konserwacji

Stan zachowania dobry. Brak zagrożeń.

10. Wykonanie karty (autor, data i podpis)

Jacek Kuczkowski 15.01.2020

11. Zatwierdzenie karty i podpis wojewódzkiego konserwatora zabytków

<p>GEZ 82</p>	<p>KARTA ADRESOWA ZABYTKU</p>		<p>3. Miejscowość</p> <p>Żukowo</p>
<p>1 . Nazwa</p> <p>Stajnia (16) w zespole</p>		<p>2 . Czas powstania</p> <p>ok. 1920</p>	<p>4. Adres</p> <p>Żukowo, 72-304 Brojce</p> <p>dz. nr 58/18</p>
<p>7. Fotografia z opisem wskazującym orientację w stosunku do sąsiednich terenów lub stron świata albo mapa zaznaczonym stanowiskiem archeologicznym</p>			<p>5. Przynależność administracyjna</p> <p>Województwo: zachodniopomorskie</p> <p>Powiat: gryficki</p> <p>Gmina: Brojce</p>
<div style="display: flex; justify-content: space-around;">   </div> <p>Widok na stajnię od południowego – zachodu</p>			<p>6. Formy ochrony</p> <p>WEZ</p>

8. Opis, historia i wartości

Stajnia założona na planie wydłużonego prostokąta, parterowa z podwyższonymi ściankami kolankowymi nakryta niskim dwuspadowym dachem. Obiekt posadowiony na kamiennym fundamencie, ściany wymurowane z cegły ceramicznej nie tynkowane na zewnątrz. Stajnia posiada wartość historyczną i naukową.

9. Stan zachowania i postulaty dotyczące konserwacji

Stan zachowania dobry. Brak zagrożeń.

10. Wykonanie karty (autor, data i podpis)

Jacek Kuczkowski 15.01.2020

11. Zatwierdzenie karty i podpis wojewódzkiego konserwatora zabytków

<p>GEZ 83</p>	<p>KARTA ADRESOWA ZABYTKU</p>		<p>3. Miejscowość Żukowo</p>	
<p>1 . Nazwa Stajnia z magazynem (19) w zespole</p>		<p>2 . Czas powstania kon. XIX w.</p>	<p>4. Adres Żukowo, 72-304 Brojce</p>	
<p>7. Fotografia z opisem wskazującym orientację w stosunku do sąsiednich terenów lub stron świata albo mapa zaznaczonym stanowiskiem archeologicznym</p>		<p>dz. nr 58/18</p>		
				<p>5. Przynależność administracyjna Województwo: zachodniopomorskie Powiat: gryficki Gmina: Brojce</p>
<p>Widok na stajnię od południowego – wschodu</p>		<p>6. Formy ochrony WEZ</p>		

8. Opis, historia i wartości

Stajnia założona na planie wydłużonego prostokąta, piętrowa z dwupoziomowym poddaszem nakryta wysokim dwuspadowym dachem. Obiekt posadowiony na kamiennym fundamencie, ściany wymurowane z cegły ceramicznej tynkowane na zewnątrz i wewnątrz. Stajnia posiada wartość historyczną i naukową.

9. Stan zachowania i postulaty dotyczące konserwacji

Stan zachowania dobry. Brak zagrożeń.

10. Wykonanie karty (autor, data i podpis)

Jacek Kuczkowski 15.01.2020

11. Zatwierdzenie karty i podpis wojewódzkiego konserwatora zabytków

**GEZ
84**

KARTA ADRESOWA ZABYTKU

3. Miejscowość

Żukowo

1. Nazwa

Zespół folwarczny

2. Czas powstania

pocz. XIX w.

4. Adres

Żukowo, 72-304 Brojce

7. Fotografia z opisem wskazującym orientację w stosunku do sąsiednich terenów lub stron świata albo mapa zaznaczonym stanowiskiem archeologicznym

dz. nr 58/6, 58/18, 58/15, 32/18, 32/17, 32/12, 32/2, 58/9, 32/3, 32/4, 32/5, 32/6, 32/7, 32/8, 62/3, 62/2, 62/1, 58/4, 58/3, 58/2, 58/1, 58/9

5. Przynależność administracyjna

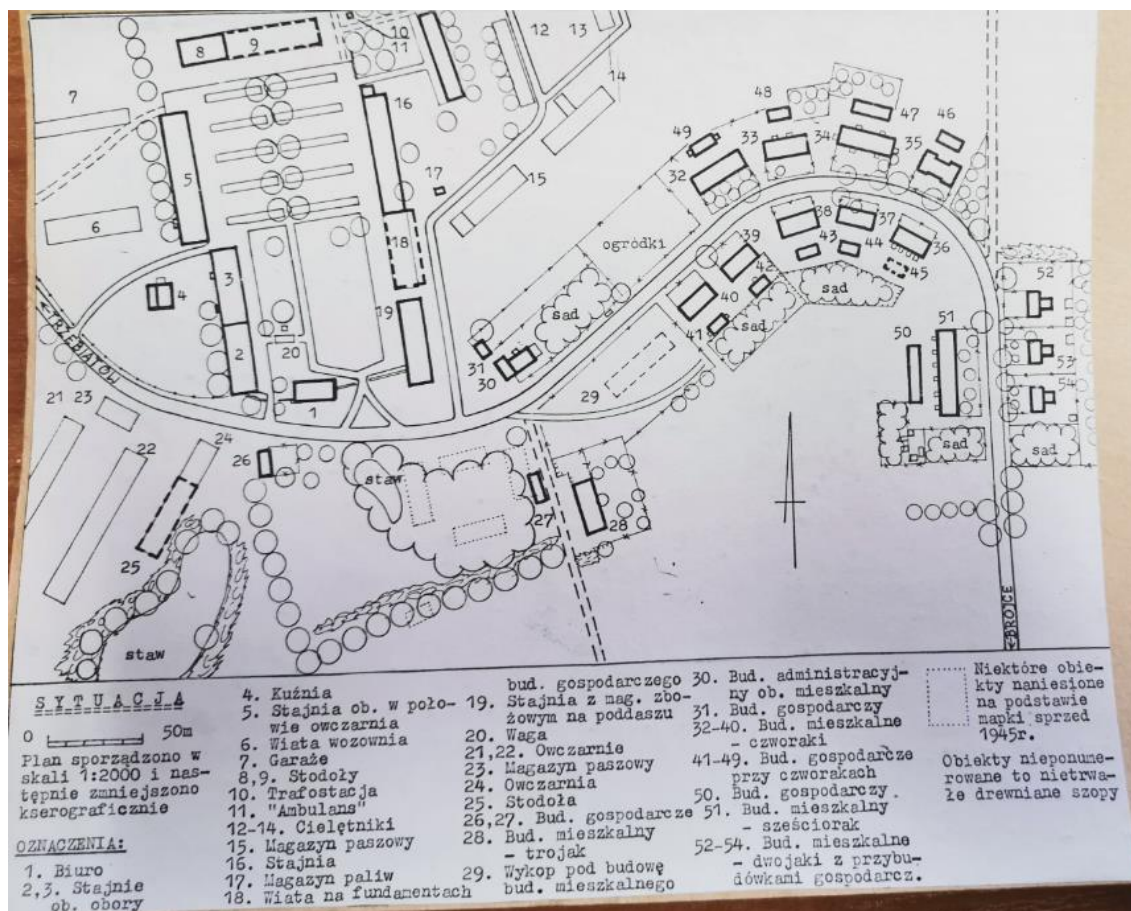
Województwo: zachodniopomorskie

Powiat: gryficki

Gmina: Brojce

6. Formy ochrony

WEZ



8. Opis, historia i wartości

Folwark założony został na początku XIX w. na gruntach należących do Trzebiatowa. Folwark powiązany był z folwarkiem w Nowielicach i zarządzało nim wojsko. Osią założenia jest esowata droga łącząca Trzebiatów z Brojcamy. W północno – zachodniej części folwarku duże podwórze gospodarcze zamknięte pierwotnie z czterech stron. Przy drodze ustawiany jest kalenicowo dom (biuro) zarządcy (1). Bok zachodni zamykają stajnie (2, 3, 5), bok wschodni stajnie (16, 19), a bok północny zamykały stajnie (8,9). Uzupełnieniem zabudowy podwórza folwarcznego była ustawione prostopadle, od zachodu, do stodoły (5) wozownia (6). Od wschodu wschodniego skrzydła znajdowały się cielętniki (12, 13, 14) oraz ambulans dla koni (11). Naprzeciwko wjazdu głównego na podwórze gospodarcze znajduje się staw i być może miejsce to było planowane na miejsce zieleni. Kolonia mieszkalna znajduje się w części północno – wschodniej i południowo – wschodniej założenia folwarcznego. Budynki mieszkalne dwojaki, czworaki i sześcioraki ustawione są po obu stronach kalenicowo do drogi. Do większości budynków mieszkalnych przynależą budynki gospodarcze ustawione równolegle do elewacji tylnych. Założenie folwarczne ma wartość historyczną i naukową.

9. Stan zachowania i postulaty dotyczące konserwacji

Stan zachowania dostateczny. Zespół zabudowy folwarcznej nie uległ znacznej dekompozycji. Obiekty nieistniejące: stodoły (8, 9), ambulans (11), cielętniki (12, 13, 14), mag. paszowy (15), owczarnie (21, 22). Obiekty w dobrym stanie: biuro (1), stajnie (2, 3, 5, 16, 19), kuźnia (4), wozownia (6), garaż (7), mag. paszowy (23), owczarnia (24), stodoła (25), bud. mieszkalne (28, 30, 32-40, 51-54), bud. gospodarcze (26, 27, 41-50).

10. Wykonanie karty (autor, data i podpis)

Jacek Kuczkowski 15.01.2020

11. Zatwierdzenie karty i podpis wojewódzkiego konserwatora zabytków

Uzasadnienie

Zgodnie z 22 ust. 4 i 5 ustawy z dnia 23 lipca 2003 r. o ochronie zabytków i opiece nad zabytkami (t. j. Dz. U. z 2021 r. poz. 710 ze zm.) Wójt prowadzi gminną ewidencję zabytków w formie zbioru kart adresowych zabytków nieruchomych z terenu gminy. W gminnej ewidencji zabytków powinny zostać ujęte:

- 1) zabytki nieruchome wpisane do rejestru,
- 2) inne zabytki nieruchome znajdujące się w wojewódzkiej ewidencji zabytków,
- 3) inne zabytki nieruchome wyznaczone przez Wójta, w porozumieniu z wojewódzkim konserwatorem zabytków.

W skład przyjętej gminnej ewidencji zabytków gminy Brojce weszły obiekty objęte ochroną prawną poprzez wpis do rejestru zabytków województwa zachodniopomorskiego, obiekty zabytkowe włączone do wojewódzkiej ewidencji zabytków zarządzeniem Zachodniopomorskiego Wojewódzkiego Konserwatora Zabytków oraz obiekty zabytkowe wyznaczone przez Wójta Gminy Bojce.

Gminna ewidencja zabytków stanowi zbiór otwarty. W przyszłości możliwe będzie jej uzupełnienie poprzez włączenie do niej obiektów zabytkowych wpisanych do rejestru zabytków decyzją Zachodniopomorskiego Wojewódzkiego Konserwatora Zabytków lub których karty ewidencyjne zostaną włączone do wojewódzkiej ewidencji zabytków zarządzeniem Zachodniopomorskiego Wojewódzkiego Konserwatora Zabytków zgodnie z rozporządzeniem Ministra Kultury i Dziedzictwa Narodowego z dnia 26.05.2019 roku (t. j. Dz. U. z 2021 r., poz. 56) w sprawie prowadzenia rejestru zabytków, krajowej, wojewódzkiej i gminnej ewidencji zabytków oraz krajowego wykazu zabytków skradzionych lub wywiezionych za granicę niezgodnie z prawem.

Gminna ewidencja zabytków stanowi jedną z równorzędnych podstaw do objęcia zamieszczonego w niej obiektu ochroną konserwatorską m. in. w decyzji o warunkach zabudowy i zagospodarowania terenu. Obiekty ujęte w gminnej ewidencji zabytków podlegać będą uzgodnieniom konserwatorskim na etapie postępowania o ustalenie warunków zabudowy i na etapie pozwolenia na budowę lub rozbiórkę.